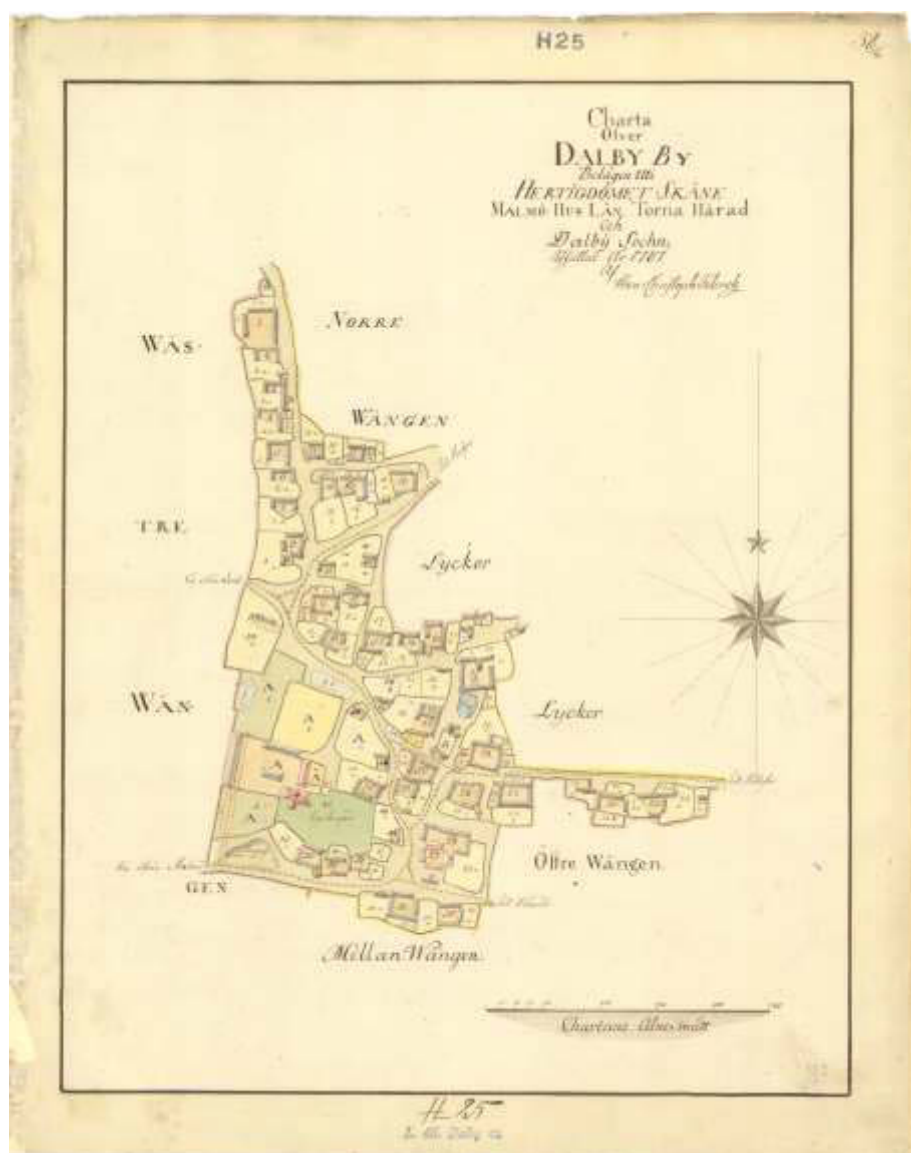


## Kv Klockaren 21

Fornlämning RAÄ Dalby 40:1/L1988:815  
Dalby socken, Lunds kommun, Skåne län  
Arkeologisk schaktningsövervakning 2018  
Imelda Bakunic Fridén



Titel: Kv Klockaren 21  
Författare: Imelda Bakunic Fridén  
Kulturmiljörapport: 2021:39

Omslagsbild: Storskifteskarta, Dalby By år 1786. Lantmäteristyrelsens arkiv L40-2:3.  
©Lantmäteriet.  
Upphovsrätt: Där inget annat är angivet, enligt Creative Commons licens CC BY

# Innehållsförteckning

|   |    |
|---|----|
| Sammanfattning .....                        | 1  |
| Inledning .....                             | 2  |
| Fornlämningsmiljö .....                     | 3  |
| Tidigare arkeologiska iakttagelser .....    | 4  |
| Genomförande och resultat .....             | 5  |
| Schakt 1 .....                              | 6  |
| Schakt 2 .....                              | 8  |
| Schakt 3 .....                              | 9  |
| Schakt 4 .....                              | 9  |
| Kulturlagerstatus .....                     | 9  |
| Förslag på fortsatta åtgärder .....         | 9  |
| Administrativa och tekniska uppgifter ..... | 10 |
| Referenser .....                            | 11 |
| Bilagor .....                               | 12 |
| 1. Plan- och sektionsritningar .....        | 12 |
| 2. Fyndlista .....                          | 13 |

# Sammanfattning

- Med anledning av planerad nybyggnation inom fastigheten Klockaren 21 i Dalby, har Kulturen genomfört en arkeologisk undersökning i form av en schaktningsövervakning enligt Länsstyrelsens beslut (Lst. dnr. 431-7366-2018, Kulturens projekt nr. A\_2018\_0003). I samband med nybyggnationen berördes fornlämning RAÄ Dalby 40:1/ L1988:815.
- Undersökningen genomfördes av Kulturen under perioden 2018-10-02 t.o.m. 2018-12-18. Det upptogs totalt fyra schakt inom undersökningsområdet, ett större schakt för planerad orangeribyggnation samt tre mindre schakt för två rabatter och en badtunna.
- Bevaringsförhållandet för kulturlagren inom området är goda, kulturlagren var tillsynes uttorkade och nedbrutna, men det påträffades ett flertal anläggningar. I schakt 2, vid 0,20 m djup under markytan, framkom en ränna. Vidare påträffades ytterligare fem anläggningar nedgrävda i morän i schakt 1 och 2. Bebyggelse lämningar i form av fyra stolphål och en kokgrop framkom på 0,55 till 0,80 m djup under markytan. Rännan och ett av stolphålen kan preliminärt dateras till tidigmodern tid. Morän påträffades i övrigt vid cirka 0,65 m djup under markytan i området.



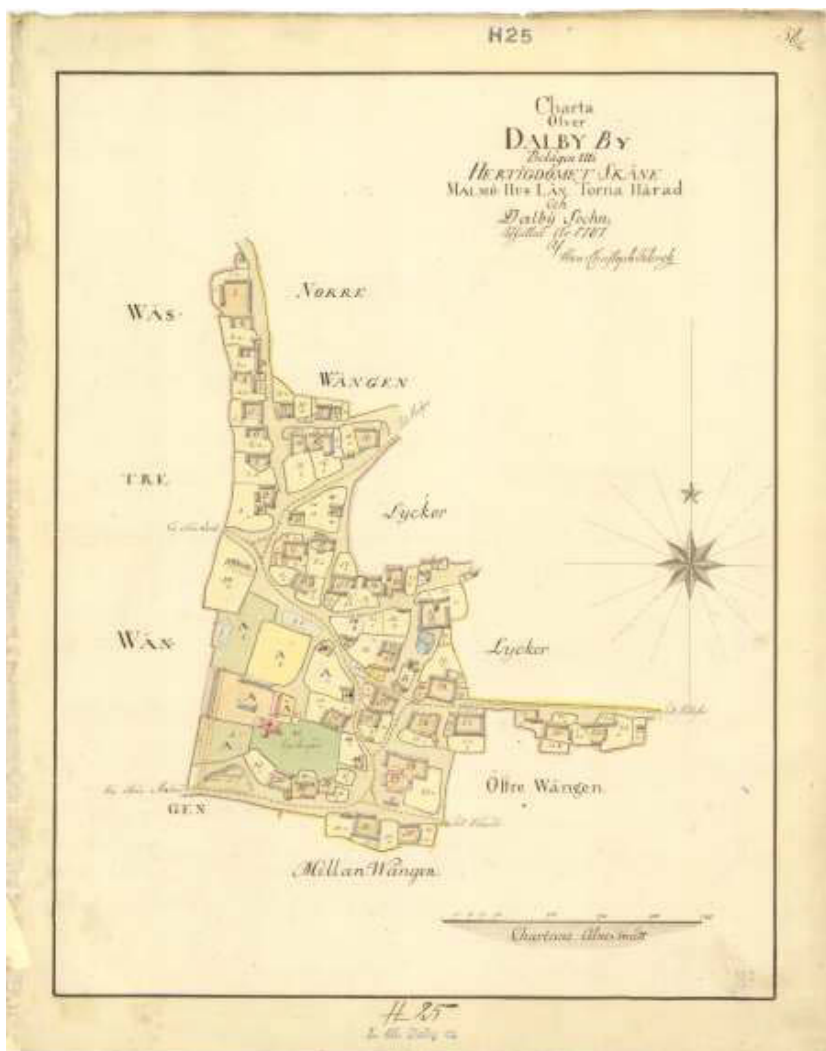
Figur 1. Dalby, fornlämning 40:1/ L1988:815, med platsen för undersökningen markerad med en röd stjärna. Fastighetskartan © Lantmäteriet.

## Inledning

Med anledning av planerad nybyggnation inom fastigheten Klockaren 21 i Dalby (figur 1), har Kulturen genomfört en arkeologisk undersökning i form av en schaktningsövervakning enligt Länsstyrelsens beslut (Lst. Dnr. 431-7366-2018, Kulturens projektnr. A\_2018\_0003). I samband med uppförande av bland annat ett orangeri berördes fornlämning RAÄ Dalby 40:1/L1988:815.

# Fornlämningsmiljö

Dalby historiska by var ett viktigt administrativt centrum för statsmakten och kyrkan under senare delen av 1000-talet. En klosterkyrka uppfördes i mitten av 1000-talet och delar av kungsgården, som låg strax väster om kyrkan, bör ha uppförts ungefär samtidigt (Cinthio 1983:91). Under denna tid tillhörde troligen de bröder som verkade i Dalby benediktinerorden. I början av 1100-talet hade klostret reformerats om och kom därefter att lyda under S:t Augustinus regler, liksom för övrigt bröderna vid domkyrkan i Lund. År 1388 drabbades sockenkyrkan av en omfattande brand, där den mellersta delen av klosterkyrkan samt två tredjedelar av byn brann ned. Enligt uppgift kom klostret även att lida skada vid Karl Knutssons härjningar år 1452. År 1530 bestämde sig Kristian I att sekularisera klostret och tillsatte Anders Bille som första länsherre. Vid reformationen var hela Dalby by i klostrets ägo och från Dalby klostrets intäktsbok från år 1530, fanns det 38 gårdar noterade i byn (Ericsson & Guldåker 2015:4, Dalby klostrets intäktsbok 1530).



Figur 2. Dalby by, Storskifte karta år 1786–87 (Lantmäteristyrelsens arkiv L40-2:3) © Lantmäteriet.

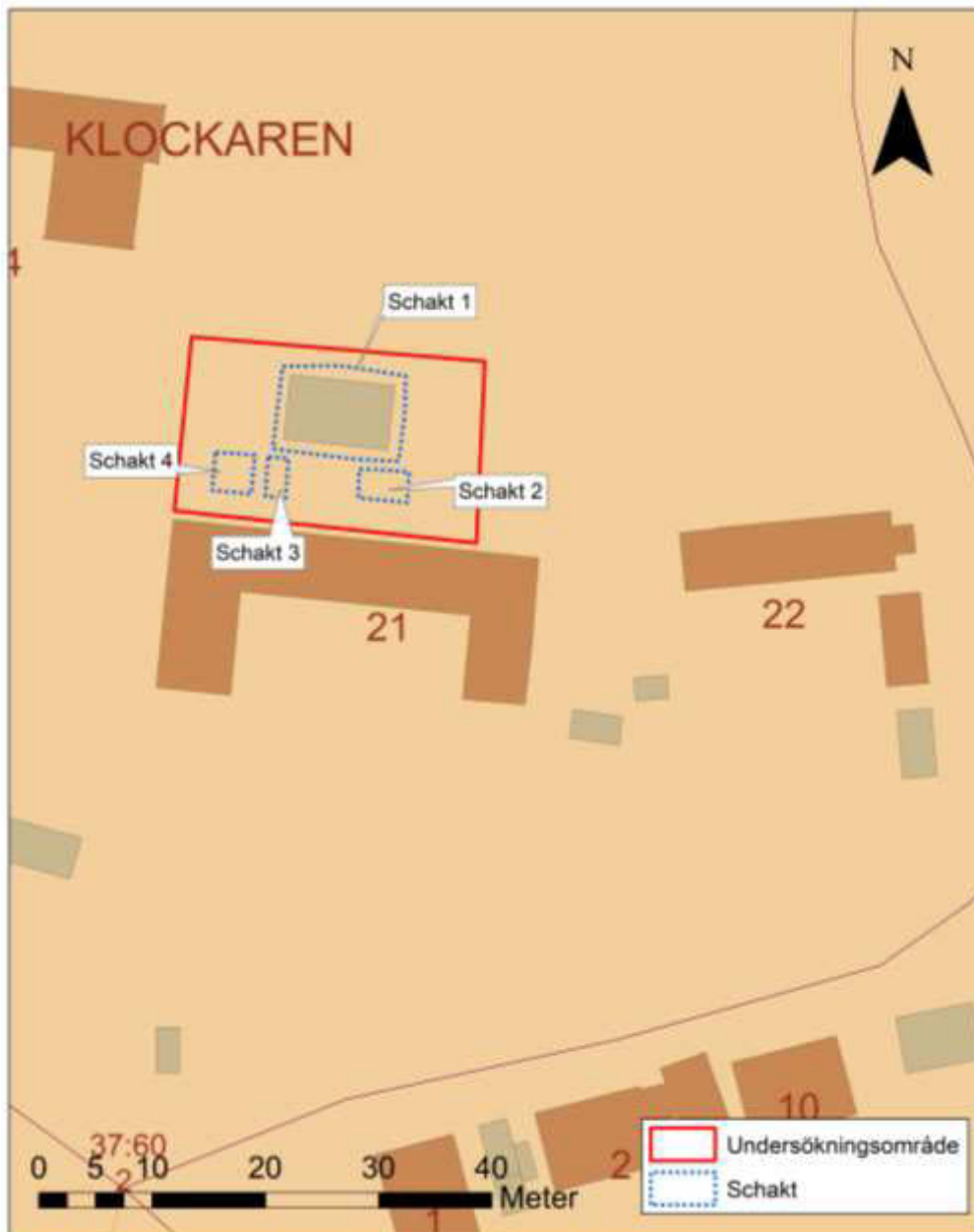
# Tidigare arkeologiska iakttagelser

Flera arkeologiska undersökningar och observationer har gjorts inom området för Dalby historiska bytomt. Nedan presenteras ett urval:

- Under 1919–1920-talet samt 1940-talet var undersökningarna koncentrerade till kyrkan och dess miljö. Under 1960-talet undersöktes området för kungsgården. Det påträffades bland annat murrester/ del av mur och grundstenar vid dessa undersökningar (Larsson 1995:2), som kunde bekräfta aktivitet i byn från tidig medeltid.
- År 1981–1982 genomfördes en större undersökning öster om klostret av Riksantikvarieämbetet UV Syd. Här blottades syllstenar och andra lämningar efter minst två byggnader vilka daterades till 1500–1600-tal (Ericsson 2006:2).
- År 1994 genomfördes en arkeologisk undersökning som bland annat kunde påvisa att de murade stenkonstruktionerna som påträffats tidigare i området, har varit uppförda före den omfattande branden som ägde rum i byn (Larsson 1995:12).
- I samband med ett ledningsschakt genomfördes en förundersökning år 1998 i kv Klostret m.fl, vid tomtgränsen mellan kv. Klostret 1 och Lundavägen, där det bland annat påträffades en förmodad byggnadslämning som utifrån keramiken preliminärt daterades till högmedeltid (Ericsson 2006:4).
- År 2014–2015 genomfördes en arkeologisk besiktning och förundersökning i fornlämningen Dalby historiska bytomtens östra del, på kv Banken 6. Där konstaterades det att kulturlagrena var uttorkade i sin karaktär, men att det likväl påträffades intakta äldre kulturlager i området (Ericsson & Guldåker 2015:10).
- Strax norr om aktuellt undersökningsområde, inom fastigheten Klockaren 19, företogs under år 2017 en arkeologisk förundersökning i syfte att närmare avgränsa fornlämningen. Undersökningen kunde i stort bekräfta avgränsningen, med några smärre justeringar. I samband med förundersökningen framkom intakta äldre kulturlager i form av bebyggelselämningar från perioden järnålder/medeltid (Karlsson 2018:5).
- År 2019 genomfördes en arkeologisk schaktningsövervakning i fornlämningen Dalby historiska bytomts sydöstra del. Äldre gatubeläggning kunde bekräftas i området eller möjligen syllstenar från den historiska gårdstomten Gård 31, som enligt den geometriska kartan år 1719 har legat på platsen. Inga intakta medeltida lämningar påträffades (Billström 2020:5).

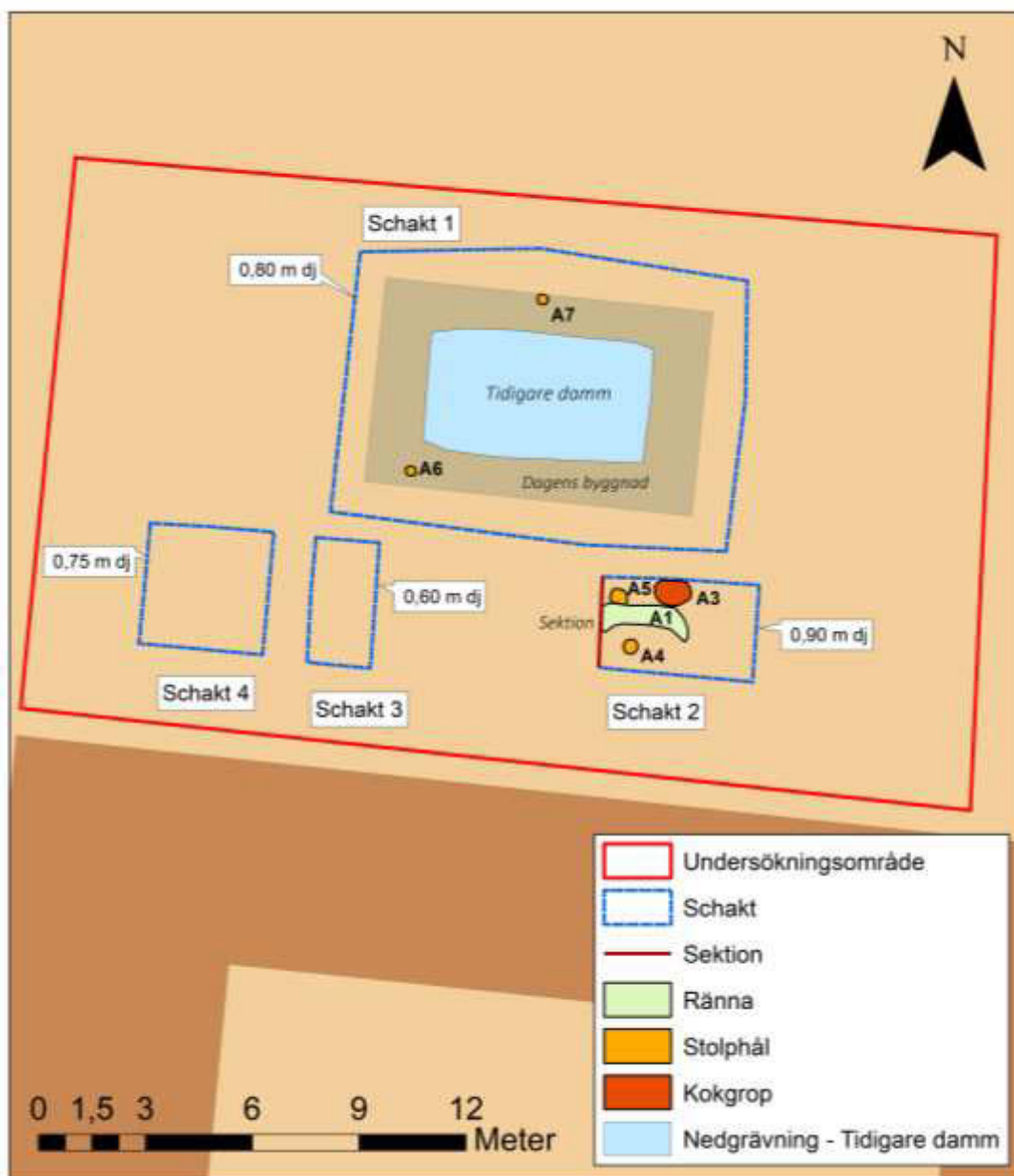
# Genomförande och resultat

Undersökningen genomfördes av Kulturen under perioden 2018-10-02 t.o.m. 2018-12-18. Det upptogs totalt 4 schakt inom undersökningsområdet (figur 3). Ett större schakt för planerad orangeribyggnad samt tre mindre schakt för två rabatter och en badtunna.



Figur 3. Undersökningsområdet markerat i blått mot bakgrund av fastighetskartan © Lantmäteriet.





Figur 4. Schakt och anläggningar mot bakgrund av fastighetskartan © Lantmäteriet.

## Schakt 1

Schakt 1 upptogs på platsen för planerad orangeribyggnad, där det tidigare funnits en damm som täckt en yta om cirka 20 m<sup>2</sup>. Kvar på platsen fanns drygt 60 m<sup>2</sup> tidigare oschaktad yta. Schaktet var cirka 7×11 m stort och hade ett schaktdjup på 0,80 m (figur 5). I matjorden, som var mellan 0,30–0,40 m tjock, fanns inslag av bränd lera, djurben samt ett fynd av en keramikskärva från en trebensgryta (av typen yngre rödgods). Inga fynd tillvaratogs från matjorden. Därunder framkom en hel del sten i osorterad storlek som är ett naturligt inslag i den gulbruna leriga moränen. Morän påträffades ställvis redan vid cirka 0,60 m djup. I schaktets norra samt sydvästra del, på ett djup av 0,70 m under markytan dokumenterades två anläggningar (A6 och A7, figur 4), tolkade vara stolphål nedgrävda i

morän. Stolphålet A7 i schaktets norra del mätte cirka 0,25×0,22 m, med ett djup på ca 0,04 m (figur 6). Fyllningen bestod av mörkgrå sand och anläggningen tolkades vara en bottenrest av ett stolphål. Stolphålet A6 i schaktets sydvästra del mätte cirka 0,24×0,24 m, med ett djup på 0,14 m. Fyllningen bestod av mörkgrå sand med inslag av småsten.



Figur 5. Översiktsfoto över arbetsområdet och schakt 1. Fotografiet taget från nordöst.



Figur 6. Stolphål A7 nedgrävd i morän, i schakt 2.

## Schakt 2

Söder om schakt 1 upptogs ytterligare tre mindre schakt inför arbete för rabatter och badtunna. Det östra av dessa var schakt 2, cirka 10 m<sup>2</sup> stort och hade ett schaktdjup av 0,90 m. Under matjorden, som var mellan 0,20–0,30 m tjock, framkom ett nedmyllat lager bestående av mörk brungrå finkornig torr kulturjord med inslag av enstaka bränd lera, småsten och fragment av keramik av typen yngre rödgods (fnr.1, bilaga 2). Lagret var nedmyllat och nedbrutet samt likartad den fyllning som var i matjorden ovan, dock mörkare till utseendet (lager 2, bilaga 1). Därunder framkom beige sandig/stenig morän vid cirka 0,65 – 0,75 m djup. I schaktet påträffades även fyra anläggningar vid olika djup. Anläggningarna tolkades vara en kokgrop, två stolphål och en ränna.

Rännan (A1, figur 4) påträffades vid cirka 0,20 m djup under markytan. Fyllningen till rännan var distinkt och bestod av gråbrun finkornig kulturjord med mycket inslag av bränd lera, träkol och enstaka kalkprickar. Mellan lager 2 i schaktet och fyllningen till rännan (lager 3, bilaga 1), framkom även keramik i form av skärvor av typen yngre rödgods (fnr. 3, bilaga 2).

Kokgropen (A3, figur 4) påträffades vid 0,55 m djup under markytan, nedgrävd i morän (figur 6). Gropen var cirka 0,22 m i diameter stor, dock ej avgränsat i den norra schaktväggen. Fyllningen hade en typisk karaktär för denna anläggningstyp, det vill säga att fyllningen bestod av svartgrå lerig sand, rikligt med skörbränd småsten. Enstaka inslag av röda brända lerfläckar.



*Figur 6. Kokgrop A3 nedgrävd i morän i schakt 2. Fotografiet taget från norr.*

Två stolphål (A4 och A5, figur 4) påträffades vid 0,60 m djup under markytan, nedgrävda i morän. Stolphålen var cirka 0,48 m i diameter stora, med ett djup av 0,20–0,24 m. Fyllningarna bestod av likartad karaktär med mörkgrå sandig kulturjord, inslag av träkol och småsten. I ett av stolphålen, A4 framkom en hansmidd spik (fnr.2, bilaga 2) samt en bit rött tegel, vilket kan tyda på att anläggningarna härrör från tidigmodern tid. Tegelfragmentet tillvaratogs ej, järnspiken gallrades efter registrering.

## Schakt 3

Schakt 3 var cirka 6 m<sup>2</sup> stort och hade ett schaktdjup av 0,60 m. Schaktet bestod av matjord med rikliga mängder rött tegelkross. Ingen morän påträffades i detta schakt. Inga intakta äldre kulturlager eller fynd påträffades.

## Schakt 4

Schakt 4 var cirka 12 m<sup>2</sup> och hade ett schaktdjup på cirka 0,75 m. I västra delen av schaktet påträffades det rikligt med större stenar (cirka 0,50 m i diameter stora) samt mycket tegelkross i matjorden. Morän påträffades vid 0,65 m djup. Inga intakta äldre kulturlager eller fynd påträffades.

## Kulturlagerstatus

Bevaringsförhållandet för kulturlagren inom området är relativt goda. Kulturlagren var dock tillsynes uttorkade och delvis diffusa, men i Schakt 2 vid 0,20 m djup under markytan påträffades en ränna. Morän påträffades vid cirka 0,65 m djup under markytan i området.

Vidare påträffades ytterligare fem anläggningar nedgrävda i morän i schakt 1 och schakt 2. Bebyggelse lämningar i form av fyra stolphål och en kokgrop framkom på 0,55 till 0,80 m djup under markytan. Rännan och ett av stolphålen kan preliminärt dateras till tidigmodern tid.

## Förslag på fortsatta åtgärder

Undersökningen är slutförd, inga fler antikvariska insatser behövs.

## Administrativa och tekniska uppgifter

|                          |  |
|--------------------------|--|
| Länsstyrelsens dnr       | 431-7366-2018  |
| Fornlämningsnr           | RAÄ Dalby 40:1   |
| Lämningsnr, fornreg      | L1988:815  |
| Kulturens projektnr      | A_2018_0003  |
| Trakt/kvarter/fastighet  | Kv Klockaren 21  |
| Socken                   | Dalby  |
| Kommun                   | Lund   |
| Län                      | Skåne  |
| Typ av exploatering      | Nybyggnation   |
| Uppdragsgivare           | Anders Hörnell   |
| Typ av undersökning      | Arkeologisk schaktningsövervakning   |
| Ansvarig institution     | Kulturen   |
| Fältarbetsledare         | Jan Kockum   |
| Övrig personal           | Mattias Karlsson   |
| Fältarbetstid            | 2018-10-02 – 2018-12-18  |
| Fälttid, arkeolog, tim   | 8 h  |
| Fälttid, maskin, tim     | -  |
| Yta, m <sup>2</sup>      | 60 m <sup>2</sup>  |
| Kubik, m <sup>3</sup>    | 56 m <sup>3</sup>  |
| Schaktmeter, m           | -  |
| Fyndmaterial             | LUHM33131:1–3. Fynden förvaras efter fyndfördelning på LUHMs magasin.  |
| Ritning, dokumentation   | 1 st A3 ritfilm: 6 sektionsritningar skala 1:20, 4 planritning skala 1:100, Digitala inmättningsfiler i Kulturens stads-GIS. |
| Foto                     | 20 st digitala fotografier   |
| Analyser                 |  |
| Arkivmaterial, förvaring | Kulturens LA-Arkiv under fastighetsbeteckningen Klockaren 21, Dalby.   |

# Referenser

Billström, L. 2020. Dalby S:4. Fornlämning RAÄ Dalby 40:1/Lämningsnr L1988:815. Dalby, Dalby socken, Lunds kommun, Skåne län. Arkeologisk schaktningsövervakning 2019. Kulturmiljörapport 2020:4. Kulturen, Lund.

Cinthio, E. 1983: Dalby kungsgård. Medeltidsarkeologin som historisk vetenskap. Kungl. Vitterhets Historie och Antikvitets Akademien. Årsbok 1983.

Dalby klostrets intäktsbok 1530–1531. Utg. med inledning och kommentar av Knut Knutsson & Göte Paulsson. Skånsk senmedeltid och renässans 10. Lund 1983.

Ericsson, G. 2006. Kv Klostret m.fl., Dalby. Arkeologisk förundersökning 1998. *Arkeologiska arkivrapporter från Lund, nr 213*. Kulturen. Lund.

Ericsson, G. & Guldåker, A. 2015. Kv Banken 6, fornlämning Dalby 40:1, Dalby socken, Lunds kommun, Skåne. Arkeologisk förundersökning 2014–2015. Kulturmiljörapport 2015:32. Kulturen, Lund.

Karlsson, M. 2018. Kv Klockaren 19. Dalby, fornlämning nr 40:1. Lunds kommun, Skåne. Arkeologisk förundersökning 2017. Kulturmiljörapport 2018:1, Kulturen, Lund.

Larsson, S. 1995. Dalby kungsgård. Del av fornlämning nr 40 i Dalby socken. Arkeologisk undersökning 1994. *Arkeologiska arkivrapporter från Lund, nr 6*. Kulturen, Lund.

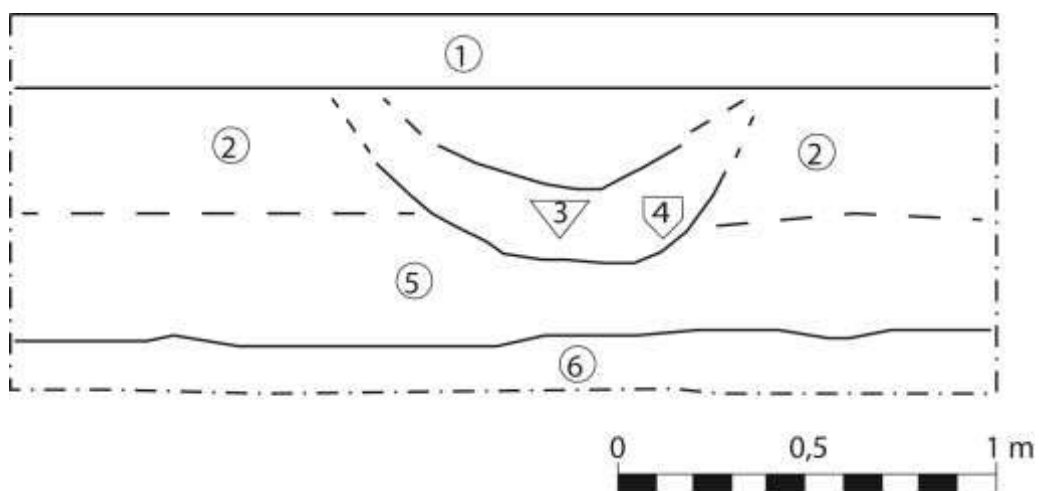
## Kartor

Lantmäteristyrelsens arkiv. L40-2:3, år 1786, Malmöhus län, Dalby socken, Dalby. Storskifte, Lantmätare Hans Kristoffer Klerck.

# Bilagor

## 1. Plan- och sektionsritningar

### Schakt 2, västra sektion



1. Matjord. Mörk brungrå, torr, finkornigt och lätt luckert. Inslag av enstaka bränd lera och sten (småsten samt större stenar). Nedmyllat och starkt nedbrutet.
2. Omrört kulturlager. Brungrå torr kulturjord, finkornigt och lätt luckert. Inslag av enstaka bränd lera och småsten. Nedmyllat och starkt nedbrutet, liknar lager 1.
3. Fyllning i ränna/dike. Gråbrun finkornig kulturjord med mycket bränd lera, enstaka kalkprickar och träkol.
4. Nedgrävning för ränna/dike. Väldefinierad kontaktyta i botten, något diffusa gränser mot lager 2.
5. Morän. Gulbrun siltig morän med inslag av sten.
6. Morän. Gulbrun lera med inslag av sten.



## 2. Fyndlista

### LUHM33131: 1–3

| Fnr. | Material | Sakord | Typ      | Del | Antal | Vikt<br>i gr. | Kontext       | Kommentar   |
|------|----------|--------|----------|-----|-------|---------------|---------------|---|
| 1    | Keramik  | Kärl   | Rödgoods | Buk | 1     | 9             | L2, S2        | Brun glasyr på insidan. Påträffades vid rensning av sektion.  |
| 2    | Järn     | Spik   | Spik     |     | 1     | 4             | Anl. 4,<br>S2 | Handsmidd. Tidigmodern tid. Avförd.   |
| 3    | Keramik  | Kärl   | Rödgoods | Buk | 2     | 2             | L2, S2        | Ett större frag. med ljusbrun glasyr på insidan. Ett mindre frag. med beige utsida och grön glasyr på insidan. Påträffade vid övergången av L2 och rännans fyllning (L3). |



## 2021

- 2021:1 Botanicum 15, Lund. RAÄ Lund 73:1/L1988:5459, Lunds stad och kommun, Skåne län. Arkeologisk schaktningsövervakning 2016. Aja Guldåker.
- 2021:2 Hustoftagårdens halmtak. Hustofta 3:6. Höganäs kommun, Skåne län. Antikvarisk medverkan 2020. Henrik Borg.
- 2021:3 Kv Paradis 51, RAÄ Lund 73:1 / L1988:5459, Lunds stad och kommun, Skåne län. Arkeologiska schaktningsövervakningar 2018. Adam Hultberg.
- 2021:4 Hörby kyrka, Hörby socken, Hörby kommun, Skåne län. Antikvarisk medverkan. Carita Melchert.
- 2021:5 Sankt Måns 21. /RAÄ Lund 73:1/. Lämningsnr L1988:5459. Lunds stad & kommun, Skåne län. Arkeologisk förundersökning samt. schaktningsövervakning 2020. Sofia Lindberg.
- 2021:6 Kv Sankt Thomas 39, Lund. Fornlämning RAÄ Lund 73:1/Lämningsnr L1988:5459. Lunds stad och kommun, Skåne län. Arkeologisk schaktningsövervakning, geoteknik 2018. Aja Guldåker.
- 2021:7 Clemenstorget. RAÄ Lund 73:1 / L1988:5459. Lunds stad och kommun, Skåne län. Arkeologisk schaktningsövervakning 2019–2020. Linnea Lidh.
- 2021:8 Kv Myntet 10, Lund. RAÄ Lund 73:1 / L1988:5459. Lunds stad och kommun, Skåne län. Arkeologisk schaktningsövervakning 2020. Linnea Lidh.
- 2021:9 Kv Domkyrkan 1, Lund Ändring av västportalens trappa på Lunds Domkyrka. Fornlämning RAÄ Lund 73:1/ Lämningsnr L1988:5459, Lunds stad och kommun, Skåne län. Arkeologisk schaktningsövervakning 2010. Gertie Ericsson.
- 2021:10 Kv Sankt Peter 27, RAÄ Lund 73:1 / L1988:5459. Lunds stad och kommun, Skåne län. Arkeologisk schaktningsövervakning 2020. Adam Hultberg.
- 2021:11 Lunds Domkyrka, södra korsarmens trappa och fasader. Lunds stad och kommun, Skåne län. Byggnadsarkeologisk undersökning 2020. Adam Hultberg.
- 2021:12 Glemmingebro medborgarhus. Glemminge 137:1. Ystads kommun, Skåne län. Byggnadsminnesutredning 2021. Henrik Borg.
- 2021:13 Kv Tegnér 2 och 7. RAÄ Lund 73:1 / L1988:5459. Lunds stad och kommun, Skåne län. Arkeologisk schaktningsövervakning 2020. Linnea Lidh.
- 2021:14 Brunnskatan och Östra Vallgatan. RAÄ Lund 73:1 och 175:1 / L1988:5459 och L1988:5060. Lunds stad och kommun, Skåne län. Arkeologisk schaktningsövervakning 2019–2020. Linnea Lidh.
- 2021:15 Kryptan 10. Fornlämning RAÄ Södra Sandby 93:1/Lämningsnr L1988:6337 Södra Sandby bytomt, Södra Sandby socken, Lunds kommun, Skåne län. Arkeologisk undersökning 2017. Linda Billström.
- 2021:16 Innerstaden 2:1, Magle Stora Kyrkogata, Stora Tomegatan och Agardhsgatan. Fornlämning RAÄ Lund 73:1/ L1988:5459. Lunds stad och kommun, Skåne län. Arkeologisk schaktningsövervakning 2021. Imelda Bakunic Fridén.
- 2021:17 Björka by, Kulturhistoriskt underlag. Helsingborgs stad, Skåne län. 2021. Lena Hector och Carita Melchert.
- 2021:18 Flyinge 22:44, Lunds kommun. Antikvarisk medverkan 2021. Carita Melchert.
- 2021:19 Kv Paradis 56. RAÄ Lund 73:1/L1988:5459. Lunds stad och kommun, Skåne län. Arkeologisk schaktningsövervakning och kontroll 2020–2021. Linnea Lidh.
- 2021:20 Kv Ängen 10. RAÄ Lund 73:1/L1988:5459. Lunds stad och kommun, Skåne län. Arkeologisk schaktningsövervakning 2021. Linnea Lidh.
- 2021:21 Blåherremölla 1:2. Kristianstads kommun, Skåne län. Antikvarisk medverkan 2021. Carita Melchert.
- 2021:22 Kv Paradis 45. RAÄ Lund 73:1/L1988:5459. Lunds stad och kommun, Skåne län. Arkeologisk förundersökning 2021. Linnea Lidh.
- 2021:23 Örnans 1:6. Fornlämning RAÄ Örkened 64:1/L1991:5879. Örnans kulturresevat, Örkeneds socken, Osby kommun, Skåne län. Trädgårdsarkeologisk undersökning 2021. Aja Guldåker.
- 2021:24 Kv Sankt Thomas 39. RAÄ Lund 73:1/L1988:5459. Lunds stad och kommun, Skåne län. Arkeologisk förundersökning 2021. Aja Guldåker.
- 2021:25 Kv Svartbröder 1. RAÄ Lund 73:1/L1988:5459. Lunds stad och kommun, Skåne län. Arkeologisk schaktningsövervakning 2019. Kristoffer Brink.

- 2021:26 Kv Winstrup 9. RAÄ Lund 73:1/L1988:5459. Lunds stad och kommun, Skåne län. Arkeologisk schaktningsövervakning 2019. Kristoffer Brink.
- 2021:27 Vomb m.fl. RAÄ Vomb 7:1/L1988:7758. Vombs by, Lunds kommun. Arkeologisk schaktningsövervakning 2018–2019. Linda Billström & Imelda Bakunic Fridén
- 2021:28 Flyinge 22:50, Flyinge Kungsgård Personalbostad 12, Flyinge, Lunds kommun, Skåne län. Antikvarisk medverkan. Carita Melchert.
- 2021:29 Bergsjöholm 1:1, Bjersjöholms slott, Ystads kommun, Skåne län. Antikvarisk medverkan. Carita Melchert.
- 2021:30 Flyinge 22:40, Flyinge Kungsgård Chefsbostaden, Lunds kommun, Skåne län. Antikvarisk medverkan. Carita Melchert.
- 2021:31 Östarp 1:3, Bakugnen Gamlegård, Sjöbo kommun, Skåne län. Antikvarisk medverkan . Carita Melchert och Lena Hector
- 2021:32 Lund 73:1. RAÄ Lund 73:1/L1988:5459. Lunds stad och kommun, Skåne län. Arkeologiska schaktningsövervakningar 2019. Imelda Bakunic Fridén
- 2021:33 Kv Paradis 37. RAÄ Lund 73:1/L1988:5459. Lunds stad och kommun, Skåne län. Arkeologisk schaktningsövervakning 2020. Adam Hultberg & Imelda Bakunic Fridén
- 2021:34 Mårtensstorget & Östra Mårtensgatan. RAÄ Lund 73:1/L1988:5459. Lunds stad och kommun, Skåne län. Arkeologiska schaktningsövervakningar 2020. Adam Hultberg & Imelda Bakunic Fridén
- 2021:35 Allhelgona Kyrkogata. RAÄ 73:1/L1988:5459. Lunds stad, Lunds kommun, Skåne län. Arkeologisk schaktningsövervakning, 2018-19. Truls Månsson & Sebastian Boström.
- 2021:36 Kv Winstrup 4. RAÄ Lund 73:1/L1988:5459. Lunds stad och kommun, Skåne län. Arkeologisk schaktningsövervakning 2021. Imelda Bakunic Fridén.
- 2021:37 Lund 73:1, RAÄ Lund 73:1/L1988:5459. Lunds stad och kommun, Skåne län. Arkeologiska schaktningsövervakningar 2018–2019. Imelda Bakunic Fridén
- 2021:38 Lund 73:1, RAÄ Lund 73:1/L1988:5459. Lunds stad och kommun, Skåne län. Arkeologiska schaktningsövervakningar 2018–2019. Imelda Bakunic Fridén
- 2021:39 Kv Klockaren 21. Fornlämning Dalby 40:1/ L1988:815. Dalby socken, Lunds kommun, Skåne län. Arkeologisk schaktningsövervakning 2018. Imelda Bakunic Fridén