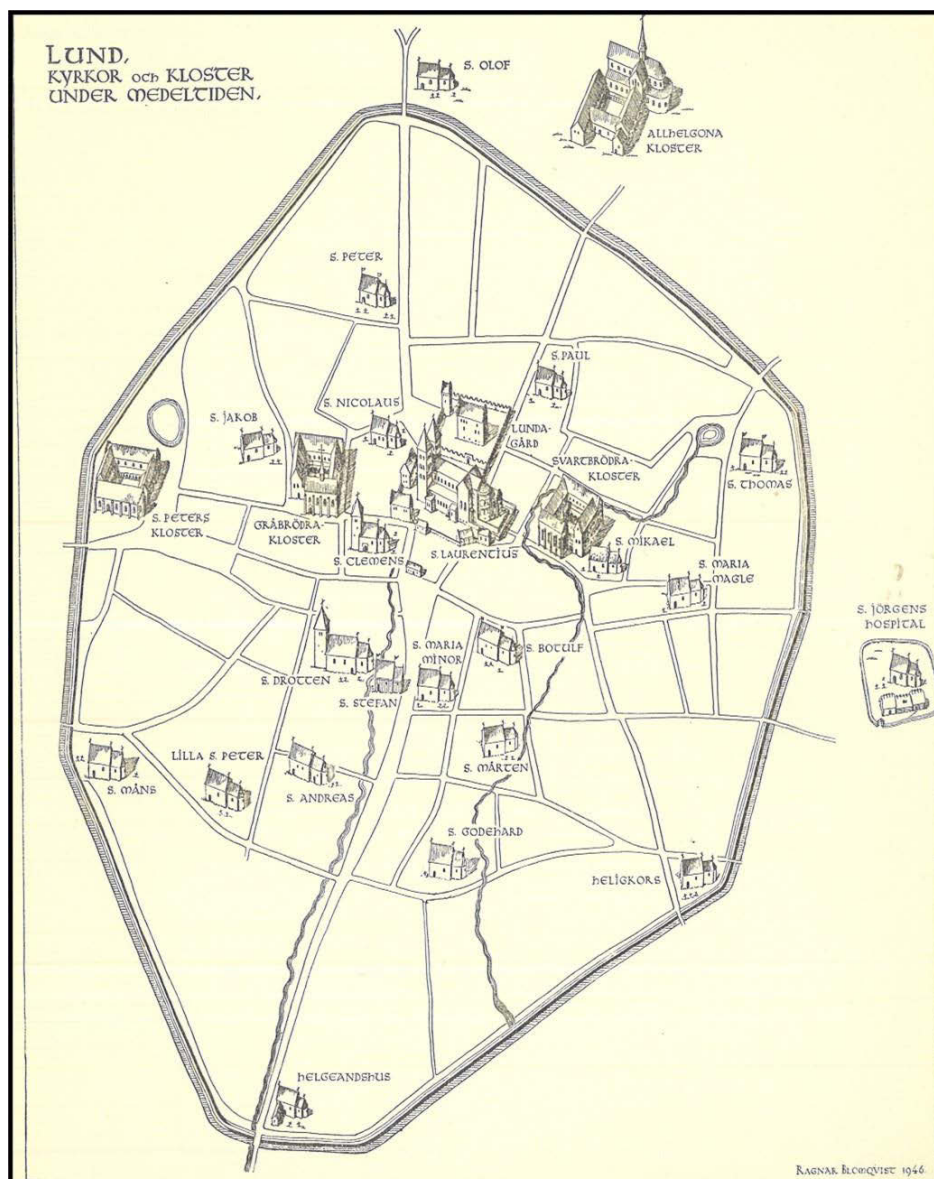


## Innerstaden 2:1 Lund

RAÄ Lund 73:1/L1988:5459  
Lunds stad och kommun, Skåne län  
Arkeologisk schaktningsövervakning 2020—2021  
Generellt tillstånd - Kraftringen  
Imelda Bakunic Fridén



Titel: Innerstaden 2:1 Lund  
Författare: Imelda Bakunic Fridén  
Kulturmiljörapport: 2022:15

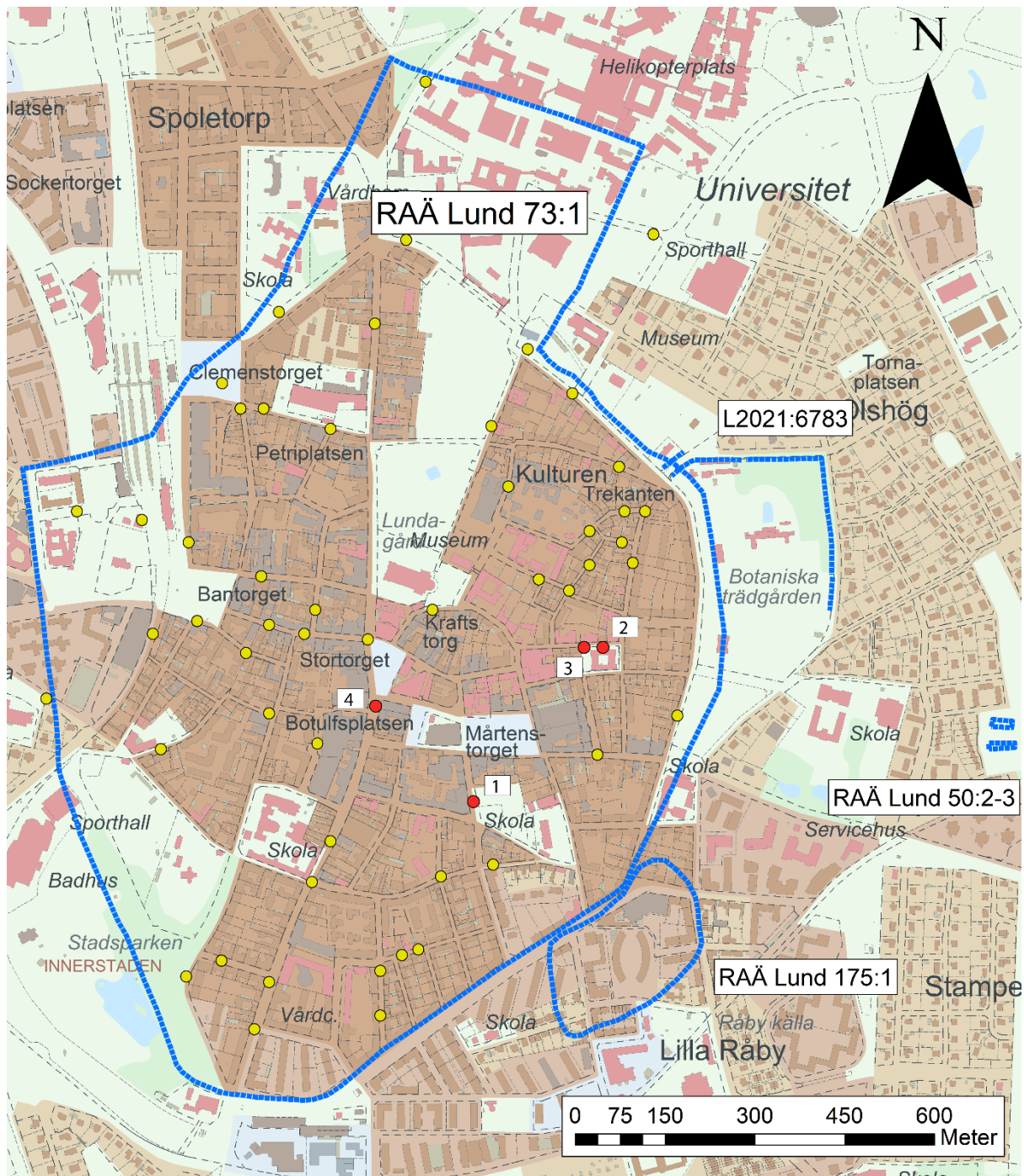
Omslagsbild: Karta över Medeltida Lund från år 1946 av Ragnar Blomqvist.  
Upphovsrätt: Där inget annat är angivet, enligt Creative Commons licens CC BY. Kartmaterial där inget anges © Lantmäteriet.

## Innehållsförteckning

Sammanfattning .....	1
Inledning .....	3
Genomförande och resultat .....	4
Kv Galten 20/Bankgatan 8.....	4
Kv Maria Magle 6 och Magle Stora Kyrkogata .....	5
Stora Södergatan .....	8
Slutsatser.....	10
Administrativa och tekniska uppgifter .....	11
Referenser .....	12
Bilagor.....	13
Bilaga 1. Planritning.....	14
Bilaga 2. Fyndlista .....	15

# Sammanfattning

- Krafringen Energi AB har hos Länsstyrelsen haft ett generellt tillstånd att utföra schaktningar i samband med mindre markarbeten för fjärrvärme, fjärrkyla, gas, el, signalkabel och stadsnät inom fastigheten Innerstaden 2:1 m.fl. Tillståndet gällde för markingrepp i fornlämning Lund 73:1/ L1988:5459, som är lämningar efter Lunds medeltida stad, i Lunds kommun för perioden 2020–2021 (Lst. dnr. 431-30563-2019, Kulturens projektnummer A\_2019\_0105).
- Under perioden januari år 2020 till december år 2021 inkom 78 samrådsbegäran inom ärendet. Kulturen i Lund har under år 2020 utfört en undersökning, respektive två undersökningar samt en akut besiktning i ett fall som var beslutat som anmälningsplikt under år 2021 på Krafringens tillstånd.
- I ett av de undersökta schakten har intakta medeltida kulturlager påträffats, i kv Maria Magle 6 (Lst. dnr. 431-30563-2019-127, A\_2021\_0025). I två undersökningar, på Bankgatan/kv Galten 20 (Lst. dnr. 431-30563-2019-67, A\_2020\_0076) och Stora Södergatan (Lst. dnr. 431-30563-2019-168, A\_2021\_0077) dokumenterades omrörda kulturlager (odaterade) samt rester av en äldre gatubeläggning.
- Schaktningarna för fjärrvärme, el m.fl. har därmed bidragit till ökad kunskap om kulturlagerstatusen samt omfattningen av utschaktning i Lunds stad.



Figur 1. Lunds stad, fornlämning 73:1/L1988:5459 m.fl., med 78 samrådsbegäran inom ärendet, mot bakgrund av fastighetskartan. De fall som föll under anmälningsplikt markeras med gul cirkel. Uppdrag som markeras med röd cirkel har schaktningsövervakats (1–3) samt dokumenterats (1–4) av Kulturens arkeologer. © Lantmäteriet.

1. kv Galten 20/Bankgatan 8 (Lst. dnr. 431-30563-2019-67, A\_2020\_0076).
2. kv Maria Magle 6 (Lst. dnr. 431-30563-2019-127, A\_2021\_0025).
3. Magle Stora Kyrkogata (Lst. dnr. 431-30563-2019-109, A\_2021\_0012).
4. Stora Södergatan (Lst. dnr. 431-30563-2019-168, A\_2021\_0077).

# Inledning

Kraftringen Energi AB har hos Länsstyrelsen haft ett generellt tillstånd att utföra schaktningar i samband med mindre markarbeten för fjärrvärme, fjärrkyla, gas, el, signalkabel och stadsnät inom fastigheten Innerstaden 2:1 m.fl. Tillståndet gällde för markingrepp i fornlämning Lund 73:1/ L1988:5459, som är lämningar efter Lunds medeltida stad, i Lunds kommun för perioden 2020–2021 (Länsstyrelsens Dnr. 431-30563-2019, Kulturens projektnummer A\_2019\_0105).

Villkoret för tillståndet var att Kraftringen inför varje markarbete i god tid skulle samråda med Länsstyrelsen. Länsstyrelsen prövade i fråga huruvida arbetet ryms under beslutets villkor och om en arkeologisk undersökning i form av en schaktningsövervakning skulle genomföras i samband med arbetet. Tillståndet gällde markarbeten i samband med akuta fel och mindre omfattande markingrepp. Under perioden januari år 2020 till december år 2021 inkom till Kulturen 78 samrådsbegäran inom Länsstyrelsens beslut (figur 1). Kulturen i Lund har under år 2020 utfört en undersökning, respektive två undersökningar samt en akut besiktning på ett fall som var anmälningspliktigt under år 2021, på Kraftringens tillstånd. De arkeologiska uppdragen benämns i rapporten under Länsstyrelsens dnr. samt undernummer för varje samråd (431-30563-2019-ref.nr.) och Kulturens projektnummer (A\_nr.).

Ett fall i Norra Vallgatan genomfördes ej (Lst. dnr. 431-30563-2019-117, A\_2021\_0016). Ett annat planerat arbete i Magle Stora Kyrkogata m.fl. (Lst. dnr. 31-30563-2019-130/142, A\_2021\_0024) återkallades av Länsstyrelsen p.g.a. ändrad ledningssträcka, där den nya riktningen hade planerats förläggas i ett område rikt på intakta medeltida gravar och arbetet rymdes därmed ej inom villkoren för det generella beslutets tillstånd.

I ett av de undersökta schakten har intakta medeltida kulturlager påträffats, i kv Maria Magle 6 (Lst. dnr. 431-30563-2019-127, A\_2021\_0025). I två undersökningar, på Bankgatan (Lst. dnr. 431-30563-2019-67, A\_2020\_0076) och i Stora Södergatan (Lst. dnr. 431-30563-2019-168, A\_2021\_0077) dokumenterades omrörda kulturlager (odaterade) samt rester av en äldre gatubeläggning. I ett av schakten på Magle Stora Kyrkogata 5 (Lst. dnr. 431-30563-2019-109, A\_2021\_0012) framkom endast modernt utfyllnadsmaterial och bärlager, men även dessa är av vikt i det antikvariska arbetet för att kartlägga fornlämningens bevarandegrad, grundtopografi och utschaktningsgrad.

Kistspik och humanben (KM98239:1) insamlades från kv Maria Magle 6 (Lst. dnr. 431-30563-2019-127, A\_2021\_0025), vartefter spiken avfördes efter registrering. Inga naturvetenskapliga analyser eller dateringar genomfördes i samband med undersökningarna.

Rapporten har sammanställts av rapportförfattaren, de arkeologiska undersökningarna i fält och dokumentationen har utförts av ett flertal olika projektledare inom Kulturen. Nedan redovisas de iakttagelser och den dokumentation som gjorts i anslutning till ovannämnda uppdrag.

# Genomförande och resultat

## Kv Galten 20/Bankgatan 8

### Fornlämningsmiljö

Bankgatan är belägen i sydöstra delen av det medeltida stadsområdet. Den mellersta och södra delen av nuvarande gata har tillkommit under sen tid, medan den norra delen har ett medeltida ursprung (Karlsson 2005:1). Gatan löper från Södra Esplanaden i söder, mot Mårtenstorget i norr och ansluter till ett flertal kvarter.

### Genomförande och resultat

Lst. dnr. 431-30563-2019-67 / A\_2020\_0076

I samband med ett akut elfel i Bankgatan 8 (figur 2), genomfördes en arkeologisk schaktningsövervakning. Schaktet var cirka 40×0,50 m och 0,60 m djupt. På flera ställen i långschaktet framkom lösa kullerstenar i fyllnadsmassor, som tolkas vara en söndergrävd stenläggning. Under ett ledningsschakt påträffades mörk kulturjord vid 0,55 m djup, innehållandes gult tegel, glas och en del grov sand, som tolkades vara omrörda kulturlager. Inga intakta medeltida kulturlager påträffades.

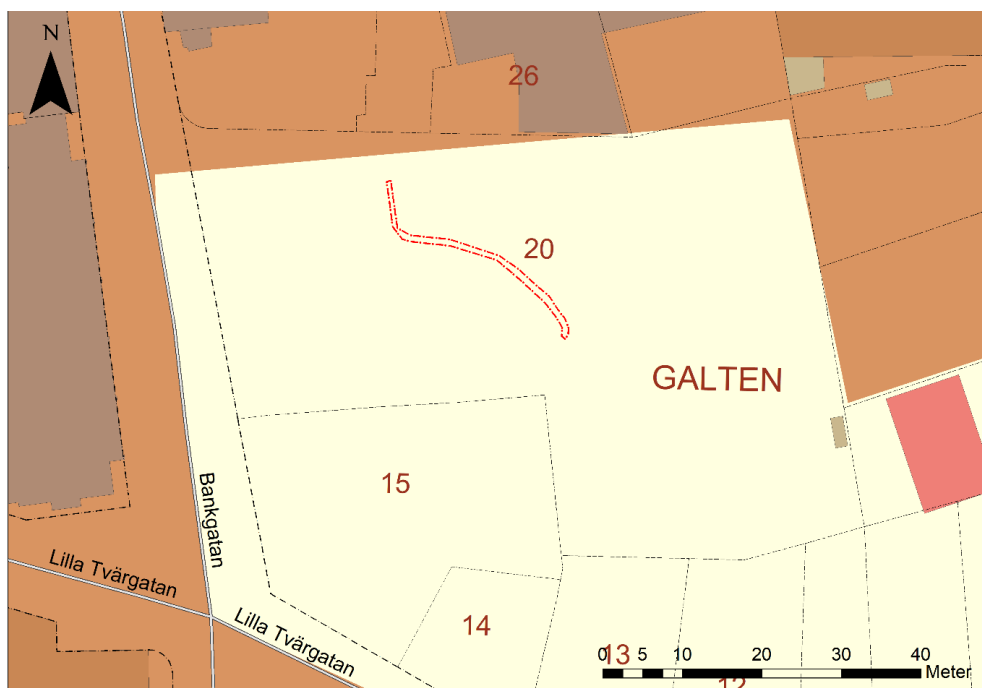
Tidsperiod: 2020-08-24

Tidsåtgång: 5 h

Fältarkeolog: Adam Hultberg

Yta: 25 m<sup>2</sup>

Volym: 18 m<sup>3</sup>

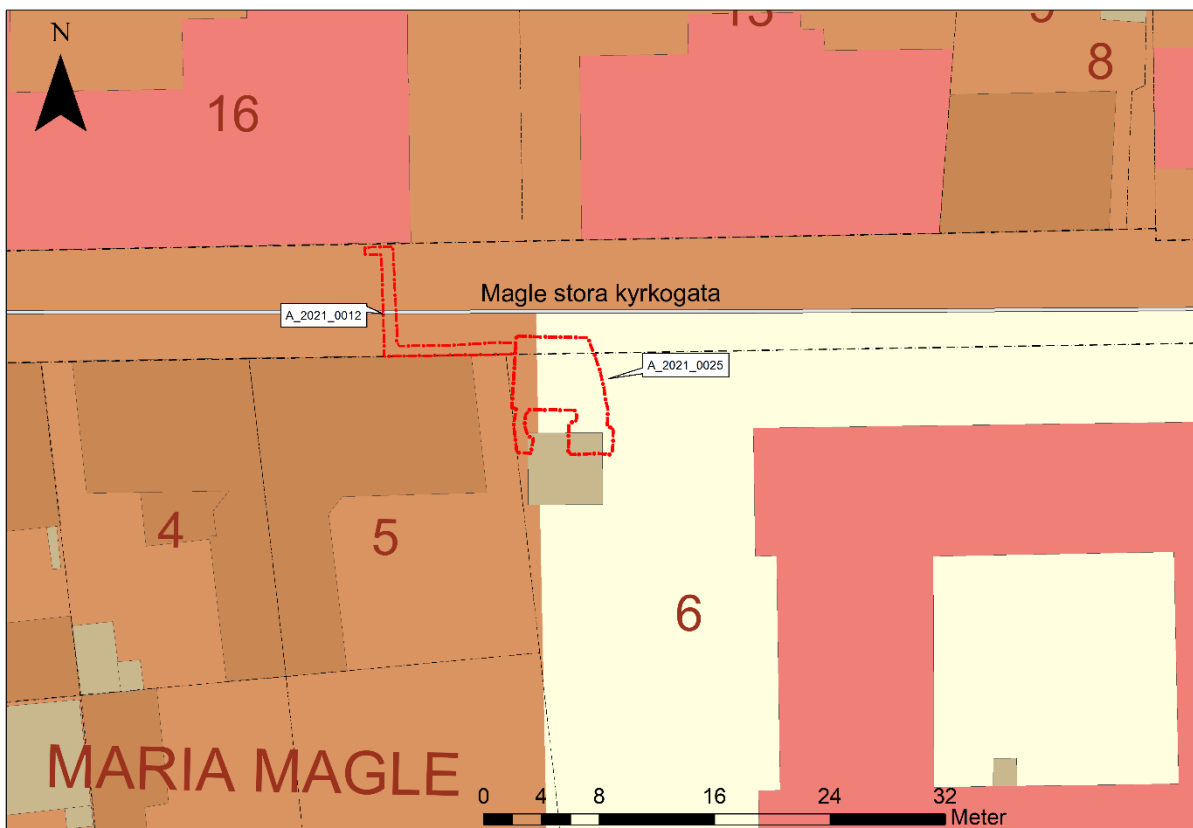


Figur 2. Planritning över undersökningsschaktet i Bankgatan/kv Galten 20, mot bakgrund av fastighetskartan © Lantmäteriet.

# Kv Maria Magle 6 och Magle Stora Kyrkogata

## Fornlämningsmiljö

Kv Maria Magle 6 och Magle Stora Kyrkogata ligger i den östra delen av det medeltida stadsområdet i Lund och har medeltida ursprung. Gatan kan följas bakåt genom kartmaterial till 1600-talet (Andrén 1980:51). Kvarteret är ett av de äldsta bebyggelseområden i Lund, med gårdar från 1000-talet som omgav dåtidens kungsgård. Dessa gårdar tros ha bebotts av kungliga tjänstemän och deras familjer (Carelli 2012). På tomten stod Sankta Maria Magle kyrka, som omnämns första gången år 1222 då ärkebiskop Andreas Sunesson avstår den större Mariakyrkan till sitt domkapitel (Andrén 1984). Kyrkan förblev domkapitalets gods massa efter reformationen, medan andra kyrkor i staden kom att tillfalla kronan. Under 1500 talet var flertal byar utanför Lund kopplade till staden, där bland andra Östra Torn tillhörde Sankt Maria Magle. I 1570 års jordebok nämns att kyrkan länge hade varit öde, men att den tillhörande kyrkogården utnyttjades, för begravingar, fram till år 1816 av Östra Torns by (Andrén 1984). Den har även fungerat som pestkyrkogård år 1712 (Andersson 1983:94). Inga byggnader tycks vara uppförda på fastigheten förrän år 1863. Kyrkan har inte ännu lokaliserats på fastigheten, men en mur i nuvarande byggnad (förr Historiska Institutionens källare) och i södra portgången, kan vara en rest av densamma (Rönn 1998:10).



Figur 3. Planritning över undersökningsschaktet i Kv Maria Magle 6 och Magle Stora Kyrkogata, mot bakgrund av fastighetskartan © Lantmäteriet.



## Genomförande och resultat, kv Maria Magle 6

*Lst. dnr. 431-30563-2019-127, A\_2021\_0025*

I samband med att Kraftringen skulle byta ut en nätstation på fastigheten Maria Magle 6 genomfördes en arkeologisk schaktningsövervakning (figur 3). Ett schakt drogs från gatan in till stationen som skulle bytas (figur 4), djupet var cirka 0,50 m och bestod av bärlager till trottoar.

Vidare upptogs schaktningen inom området för kvarteret. Centralt i schaktets norra del framkom ledningar i botten av schaktet. I schaktets västra del framkom ett större grått lerigt lager som tolkas som kyrkogårdslager. Då anläggningsarbetarna påträffade ben, meddelades Länsstyrelsen, varpå arkeologer från Kulturen i Lund kallades ut till platsen. Väl på plats kunde det konstateras att markarbetet genomförts inom ramen för Länsstyrelsens tidigare beslut och att de ben som framkommit låg blottade i botten av schaktet.



*Figur 4. Översiktsfoto av schakt för el i trottoaren till Magle Stora Kyrkogata, kv Maria Magle 6 i bakgrunden. Foto taget från norr.*

Vid vidare arbete på ytan påträffades fler humanben i schaktets nordvästra sida, där även en mycket fragmenterad skalle påträffades in situ. Till skallen hörde även ett par kotor, en del av ett revben samt några fingerleder, som framkom öster om skallen. Vid tidigare markarbetet hade resten av kroppen schaktats bort då en skarp gräns till ett schakt med grus framkom strax öster om benen. Under skallen framkom mycket fragmentariskt trä samt två spikar som tolkas utgöra resterna av en kista. Benen samlades in, men skickades ej vidare på osteologisk analys. Spikarna registrerades, men avfördes därefter.

Tidsperiod: 2021-03-11 t.o.m. 2021-03-25  
Tidsåtgång: 7 h  
Fältarkeolog: Sebastian Boström och Linnea Lidh  
Yta: 47,5 m<sup>2</sup>  
Volym: 34,55 m<sup>3</sup>  
Ritningar: 2 planritningar i skala 1:100  
Digitala fotografier: 7 st.  
Tillvaratagna fynd: KM98239:1



Figur 5. Det mycket fragmentariska skallen, foto taget från söder.

### Genomförande och resultat, Magle Stora Kyrkogata

Lst. dnr. 431-30563-2019-109, A\_2021\_0012

I samband med kabeldragning på Magle Stora Kyrkogata (figur 3), genomfördes en arkeologisk schaktningsövervakning. Ett ledningsschakt drogs i trottoaren från tomtgränsen vid kv Maria Magle 6, cirka 9 meter västerut. Här framkom enbart grus ned till 0,50 m djup (bilaga 1), då trottoaren var fylld av ledningar. Därefter upptogs schaktet tvärs över Magle Stora Kyrkogata till norra trottoaren. I norra trottoaren låg kablar och ledningsrör så tätt att det inte gick att gräva. Istället användes ett tomt kabelrör som redan låg i marken. Sträckan över vägen samt norra trottoaren besiktigades ej. Inga intakta äldre kulturlager påträffades.

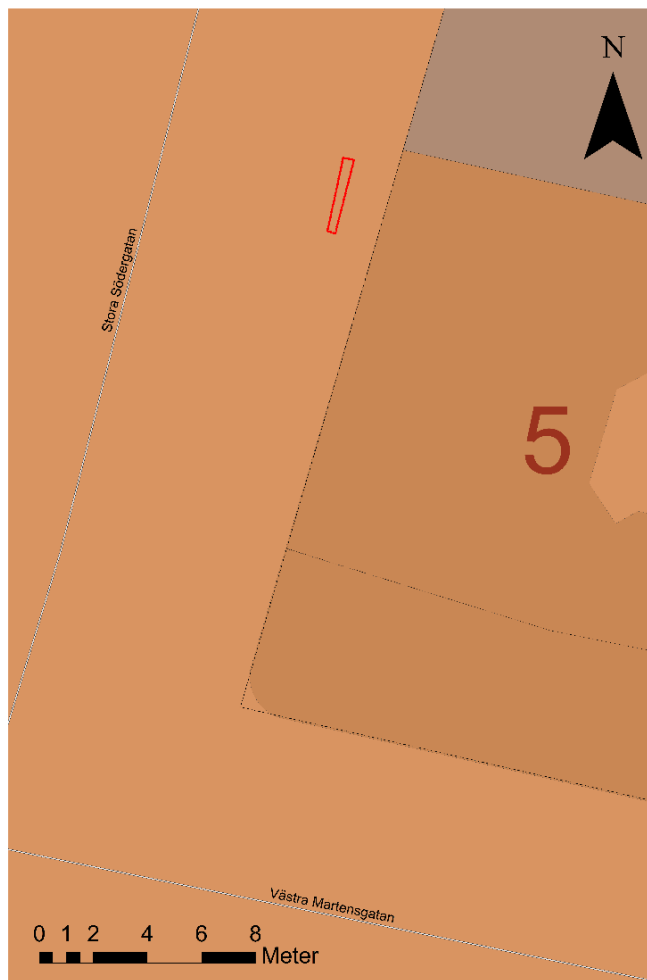
Tidsperiod: 2021-03-22 t.o.m. 2021-03-25  
Tidsåtgång: 1 h  
Fältarkeolog: Linnea Lidh  
Yta: 14 m<sup>2</sup>  
Volym: 7 m<sup>3</sup>  
Ritningar: 1 planritning i skala 1:100

# Stora Södergatan

## Fornlämningsmiljö

Stora Södergatan anses allmänt tillhöra ett tidigt skede i Lunds historia och går, åtminstone delvis, sannolikt tillbaka till ett än äldre kommunikations- och vägnät (Blomqvist 1951; Larsson 2006; Lihammer 2007). I takt med att bebyggelsen reglerades och förtätades under loppet av 1000-talet formaliserades vägsträckningen till gata (Magnusson Staaf, Eriksdotter & Larsson 1996). Stora Södergatan löper från det forna Söderportsområdet i söder och mynnar i norr ut vid Stortorget. Gatan har haft stor betydelse som infart söderifrån till staden, Domkyrkan, Lundagård och Stortorget. På en osignerad karta från slutet av 1500-talet benämns Stora Södergatan som Torgegade, det vill säga gatan som ledde till torget. Stora Södergatan kantades under medeltiden i sin nordligaste del av bodbebyggelse (Andrén 1980).

I egenskap av att ha varit en av stadens huvudgator kan det antas att tomterna längs Stora Södergatan ansetts betydelsefulla i flera bemärkelser, vilket kan ses i såväl arkeologiskt material som i äldre kartor genom de närmast obrutna husraderna från Svanegatan i söder och norrut. Det var först efter sekelskiftet 1900 som det äldre mönstret med låg bebyggelse i en till två våningar ersattes av högre huskroppar. Före reformationen kantades gatan också av flera kyrkliga institutioner.



Figur 6. Planritning över undersökningsschaktet i Stora Södergatan, mot bakgrund av fastighetskartan © Lantmäteriet.

## Genomförande och resultat

431-30563-2019-168, A\_2021\_0077

Ärenden var under anmälningsplikt, men efter ett samtal som inkom 2021-10-18, dokumenterade Kulturens arkeolog en påträffad stenläggning i schaktet. En schaktningsövervakning ägde ej rum, endast dokumentation av stenläggningen.

Stenläggningen påträffades i Stora Södergatan 7, vid cirka 0,27 m djup från befintlig marknivå. Schaktet bestod till stor del av modernt bärlager och gul sandfyllning, samt befintliga kabelledningar i norra schaktdelen. Stenläggningen var cirka 1,60 m i längd, anläggningens bredd var dock begränsad av schaktets bredd, dokumenterad till cirka 0,25 m (figur 7). Anläggningen skars av äldre urschaktningar i norra och södra delen. Mellan stenarna kunde dock ett omrört kulturlager utgöras i form av gråsvart siltig sand med inslag av kalk, sot och tegelfragment. Stenarnas storlek var mellan 0,10×0,14 m. Stenläggningen tolkades vara en äldre gatubeläggning och fick ligga kvar på plats. Inga ytterligare åtgärder gjordes och inga intakta medeltida kulturlager skadades.



Tidsperiod: 2021-10-18

Tidsåtgång: 3 h

Fältarkeolog: Imelda Bakunic Fridén

*Figur 7. Översiktsfoto av stenläggningen påträffad i schakt i Stora Södergatan 7. Foto taget från söder.*

# Slutsatser

Totalt inkom 78 samrådsbegäran inom ärendet, där Kulturen i Lund har av Länsstyrelsen delgivits information om samtliga gällande schaktningsarbeten för fjärrvärme, fjärrkyla, gas, el, signalkabel och stadsnät inom fastigheten Innerstaden 2:1 m.fl., fornlämning Lund 73:1/ L1988:5459, Lunds medeltida stad.

Länsstyrelsen prövade i samband med samrådet om arbetet ryms under beslutets villkor och bedömde att tre arkeologiska undersökningar, i form av schaktningsövervakning, skulle genomföras. Ett av fallen, som föll under anmälningsplikt, ledde till akut besiktning i fält.

Vissa av ingreppen gjordes i anslutning till äldre ledningsdragningar med äldre omgrävda kulturlager och fyllningsmassor, vilket medför att det inte alltid anses påkallat med arkeologisk intensivundersökning inför varje ingrepp. Vid två av tre schaktningsövervakningar framkom anläggningar som stenläggning och kyrkogårdslager med grav, vid den akuta besiktningen framkom omrörda kulturlager och en söndergrävd stenläggning. Endast vid en schaktningsövervakning framkom bärlager vid 0,50 m djup.

Schaktningarna för fjärrvärme, el m.fl. har därmed bidragit till ökad kunskap om kulturlagerstatusen samt omfattningen av utschaktning i Lunds stad.

# Administrativa och tekniska uppgifter

<b>Länsstyrelsens dnr</b>	431-30563-2019
<b>Fornlämningsnr</b>	RAÄ Lund 73:1
<b>Lämningsnr, fornreg</b>	L1988:5459
<b>Kulturens projektnr</b>	A_2019_0105
<b>Trakt/kvarter/fastighet</b>	Innerstaden 2:1 m.fl.
<b>Socken/ Kommun</b>	Lunds stad och kommun
<b>Län</b>	Skåne
<b>Typ av exploatering</b>	Fjärrvärme, fjärrkyla, gas, el, signalkabel och stadsnät.
<b>Uppdragsgivare</b>	Kraftringen Energi AB
<b>Typ av undersökning</b>	Arkeologisk schaktningsövervakning
<b>Ansvarig institution</b>	Kulturen
<b>Fältarbetsledare</b>	Adam Hultberg, Sebastian Boström, Linnea Lidh och Imelda Bakunic Fridén
<b>Fältarbetstid</b>	2020-08-24 – 2021-10-18
<b>Fälttid, arkeolog, tim</b>	16 h
<b>Yta, m<sup>2</sup></b>	Ca 97 m <sup>2</sup>
<b>Kubik, m<sup>3</sup></b>	Ca 60 m <sup>3</sup>
<b>Fyndmaterial</b>	KM98239:1. Fynden förvaras efter fyndfördelning på Kulturens magasin Diabasen.
<b>Ritning, dokumentation</b>	3 st A3 ritfilm: 3 planritningar skala 1:100, Digitala inmättningsfiler i Kulturens stads-GIS
<b>Foto</b>	12 digitala fotografier
<b>Analyser</b>	-
<b>Arkivmaterial, förvaring</b>	Kulturens LA-arkiv under respektive fastighetsbeteckningen.

# Referenser

- Andersson, I. (red.) 1983. Lunds stadskärna: bevaringsprogram. Krafts rote. Bevaringskommittén, Fastighetskontoret. Lund
- Andrén, A. 1980. Lund. Medeltidsstaden 26. Riksantikvarieämbetet. Stockholm.
- Andrén, A. 1984. Lund. Tomtindelning, ägostruktur, sockenbildning. I: Medeltidsstaden 56. Riksantikvarieämbetet. Stockholm.
- Blomqvist, R. 1951. Lunds historia 1. Medeltiden. Lund.
- Carelli, P. 2012. Lunds historia: staden och omlandet. 1 Medeltiden: en metropol växer fram. Lund: Lunds kommun
- Ericsson, G. 2011. Kv Maria Magle 6, Lund. Arkeologisk förundersökning. Arkeologiska arkivrapporter från Lund, nr 389. Kulturen.
- Karlsson, M. 2005. Lilla Fiskaregatan, Lund. Arkeologisk förundersökning 1997. Arkeologiska arkivrapporter från Lund, nr 147. Kulturen, Lund.
- Larsson, Stefan, 2006. Gestaltningen av några skånska städer. I: Stefan Larsson (red.) Centraliteter. Människor, strategier och landskap, 167–292. Stockholm: Riksantikvarieämbetet.
- Lihammer, Anna, 2007. Bortom riksbildningen. Människor, landskap och makt i sydöstra Skandinavien. Lund Studies in Historical Archaeology 7. Lund: Lunds universitet. Magnusson Staaf, Eriksdotter & Larsson 1996
- Magnusson Staaf, Björn, Eriksdotter, Gunhild & Larsson, Stefan 1996. The Street as Monument. *Lund Archaeological Review* 1995, sid. 35–51.
- Rönn, V. 1998. Kvarteret Maria Magle, Lund. Arkeologisk förundersökning 1998. Arkeologiska arkivrapporter från Lund nr 71. Kulturen Lund 1998.








-

Kulturens LA-arkiv.

# Bilagor

1. Planritning
2. Fyndlista

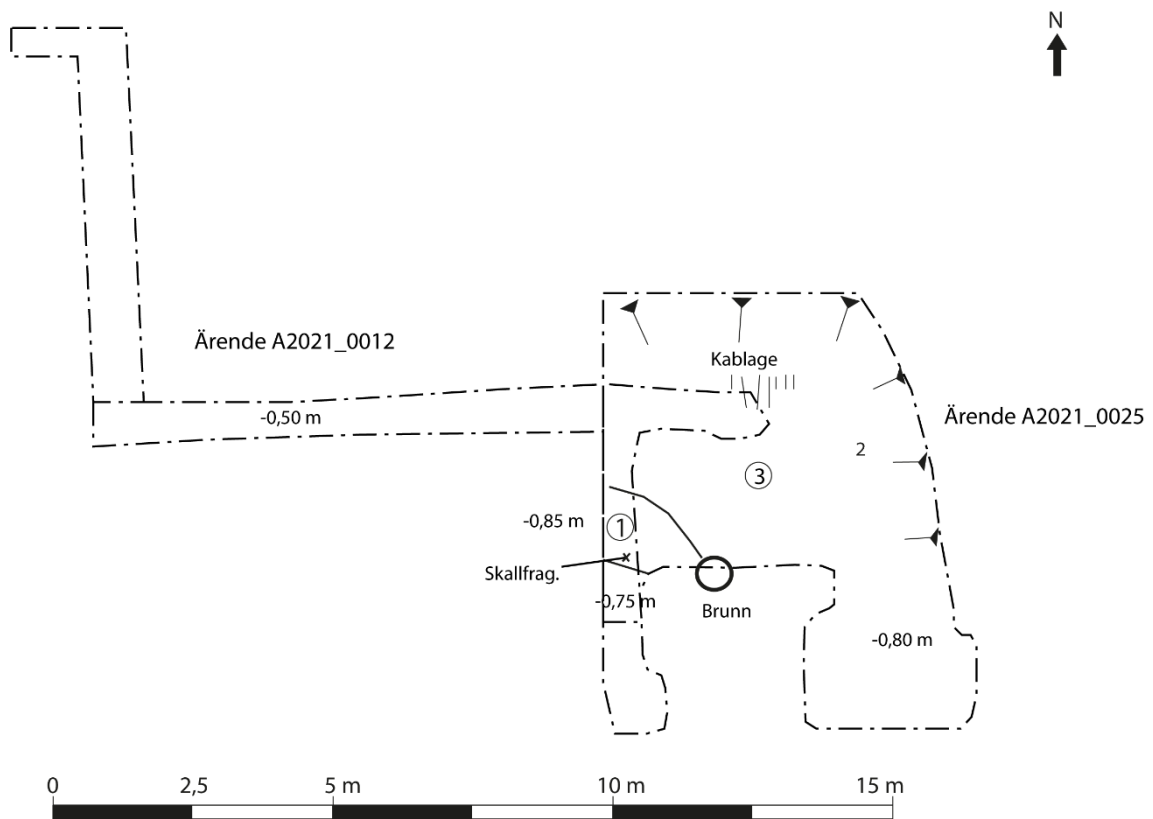
## Teckenförklaring - symboler

	Stolphål		Nedgrävning
	Konstruktion		Fyllning
	Sten		Lager
	Moderna rör, kablage, brunn etc.		



# Bilaga 1. Planritning

Stora Magle Kyrkogata och kv Maria Magle 6 - Lst. dnr. 431-30563-2019-109, 127



1. Grå, något sandig, kompakt lera med inslag av sot, träkol, kalk, bränd lera. Jämnt och fint fördelat. Mycket fragmenterat ben. Möjligen ett lårben, delvis fragmenterad. Framkom direkt under matjorden vid 0,32 m djup under marknivån. Skallfragment in situ.
2. Ensamt liggande del av lårben i bärlagret.
3. Grus och bärlager.

## Bilaga 2. Fyndlista

Kv Maria Magle 6 - Lst. dnr. 431-30563-2019-127, A\_2021\_0025

Fnr.	Material	Sakord	Kontext	Antal	Vikt, g	Kommentar
KM98239:1	Skelett	Humanben	Kyrkogårdslager	Fragment	685	Ben från en gravlagd individ, även en del ben som kommer från andra individer p.g.a. att kyrkogårds-lagret var väldigt omrört. Individ 1 består av ett kranium i mycket fragmenterat skick, en del finger-leder samt ett nyckelben och kotor.
KM98239:1	Järn	Spik	Kyrkogårdslager	2	23	Spik till kista. Avförd.

## 2022

- 2022:1 Rådhuset i Helsingborg Kunskapsunderlag. Rådhuset 3, Helsingborg. Lena Hector och Carita Melchert.
- 2022:2 Munkarps kyrka, Munkarp 4:40, Höörs kommun, Skåne län. Antikvarisk medverkan. Carita Melchert.
- 2022:3 Värpinge 17:10, RAÄ 156:1, L1988:4998. Värpinge, Lunds socken, Lunds kommun, Skåne län. Schaktningsövervakning 2018. Aja Guldåker & Sebastian Boström.
- 2022:4 Innerstaden 2:1 – Lilla Fiskaregatan, RAÄ Lund 73:1, L1988:5459. Lunds stad och kommun, Skåne län. Arkeologisk schaktningsövervakning 2017. Kristoffer Brink.
- 2022:5 Universitetet 1. RAÄ Lund 73:1, L1988:5459. Lunds stad och kommun, Skåne län. Schaktningsövervakning 2021. Sebastian Boström
- 2022:6 Lilla Fiskaregatan och Stora Gråbrödersgatan, fornlämning RAÄ Lund 73:1/Lämningsnr 1988:5459, Lunds stad och kommun, Skåne län. Arkeologisk schaktningsövervakning 2019. Gertie Ericsson.
- 2022:7 Sankt Petri Kyrkogata. RAÄ Lund /L1988:5459. Lunds stad och kommun, Skåne län. Arkeologisk schaktningsövervakning 2020-2021. Sebastian Boström.
- 2022:8 Sankt Mikael 6. RAÄ Lund /L1988:5459. Lunds stad och kommun, Skåne län. Arkeologisk schaktningsövervakning 2019. Krister Kåm Tayanin.
- 2022:9 Västra Mårtensstorget. RAÄ Lund /L1988:5459. Lunds stad och kommun, Skåne län. Arkeologisk schaktningsövervakning 2020. Linnea Lidh
- 2022:10 Kv Eskil 20. RAÄ Lund /L1988:5459. Lunds stad och kommun, Skåne län. Arkeologisk schaktningsövervakning 2017. Imelda Bakunic Fridén
- 2022:11 Apoteket Svanen, Apotekaren 11, Lunds kommun, Skåne län, Antikvarisk medverkan 2021-2022. Carita Melchert.
- 2022:12 Bredgatan etapp 3. RAÄ Lund 73:1/L1988:5459. Lunds stad och kommun, Skåne län. Arkeologisk schaktningsövervakning 2017-2018. Sebastian Boström.
- 2022:13 Lund 73:1. RAÄ Lund 73:1/L1988:5459. Lunds stad och kommun, Skåne län. Arkeologisk schaktningsövervakning 2017-2018. Krister Kåm Tayanin.
- 2022:14 Tosterups kyrka. Tosterups socken, Tomelilla kommun, Skåne län. Arkeologisk kyrkvindsstädning 2022. Krister Kåm Tayanin.
- 2022:15 Innerstaden 2:1 Lund. RAÄ Lund 73:1/L1988:5459. Lunds stad och kommun, Skåne län. Arkeologisk schaktningsövervakning 2020-2021. Generellt tillstånd – Krafringen. Imelda Bakunic Fridén