

Kv Sankt Mårten 2 och 27

Fornlämning RAÄ Lund 73:1/L1988:5459
Lunds stad och kommun, Skåne län
Arkeologisk schaktningsövervakning 2019
Imelda Bakunic Fridén



Titel: Kv Sankt Mårten 2 och 27

Författare: Imelda Bakunic Fridén

Kulturmiljörapport: 2022:40

Omslagsbild: Vy över området för sträcka 2, fotografi taget från väster..

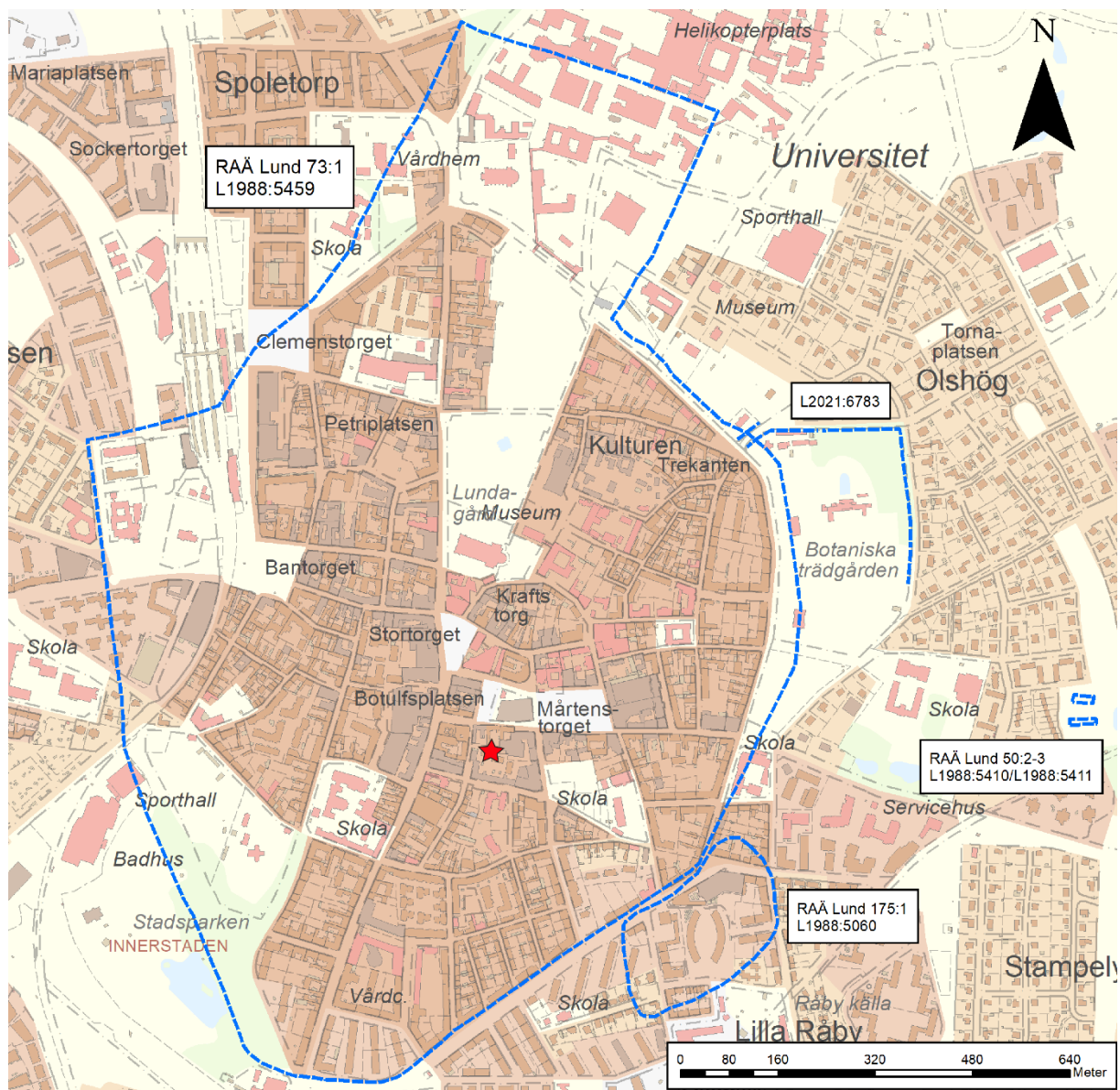
Upphovsrätt: Där inget annat är angivet, enligt Creative Commons licens CC BY

Innehållsförteckning

Sammanfattning	1
Inledning	2
Fornlämningsmiljö	3
Tidigare arkeologiska iakttagelser	5
Genomförande och resultat	8
Kulturlagerstatus.....	9
Förslag på fortsatta åtgärder	9
Administrativa och tekniska uppgifter	10
Referenser	11
Bilagor.....	11
1. Planritningar.....	12

Sammanfattning

- I samband med att Lunds kommun Fastighets AB planerade att anlägga tre nya grindar inom fastigheterna Sankt Mårten 2 och 27 i Lund, genomförde Kulturen en arkeologisk undersökning i form av en schaktningsövervakning enligt Länsstyrelsens beslut (dnr.431-12134-2019, Kulturens projektnr. A_2019_0045).
- Undersökningsområdet ligger inom fornlämning Lunds medeltida stad, RAÄ Lund 73:1/L1988:5459. Kv Sankt Mårten är beläget i den centrala delen av Lunds medeltida stadsområde.
- Kvarteret har fått sitt namn efter den medeltida Sankt Mårtens kyrka, vars murgrunder påträffades vid grundgrävningar för Skandiahuset år 1915.
- Ett flertal arkeologiska undersökningar och observationer har gjorts inom kvarteret sedan början av 1900-talet. De största undersökningarna ägde rum under 1980-talet samt år 1993, där det bland annat påträffades bebyggelselämningar, grundmur tillhörande Sankt Mårtens kyrka samt tillhörande kyrkogård. Lämningsarna visar på en lång kontinuitet av platsens utnyttjande från tidig medeltid till tidigmodern tid.
- I aktuell undersökning upptogs tio mindre stolpschakt, med en diameter på 0,35 m och med ett generellt schaktdjup på 0,70 m. I schakten framkom endast bärlager och omrörda kulturlager. I ett av schakten påträffades även en större sten, vid 0,40 m djup under markytan. Stenen kan ha utgjort del av en äldre husgrund. Inga intakta medeltida kulturlager eller morän påträffades. Merparten av schakten var förlagda i områden där tidigare exploateringsarbeten har skett under 1980-talet.



Figur 1. Lunds medeltida stad, fornlämning 73:1/L1988:5459, med platsen för undersökningen markerad med en röd stjärna. Mot bakgrund av fastighetskartan © Lantmäteriet

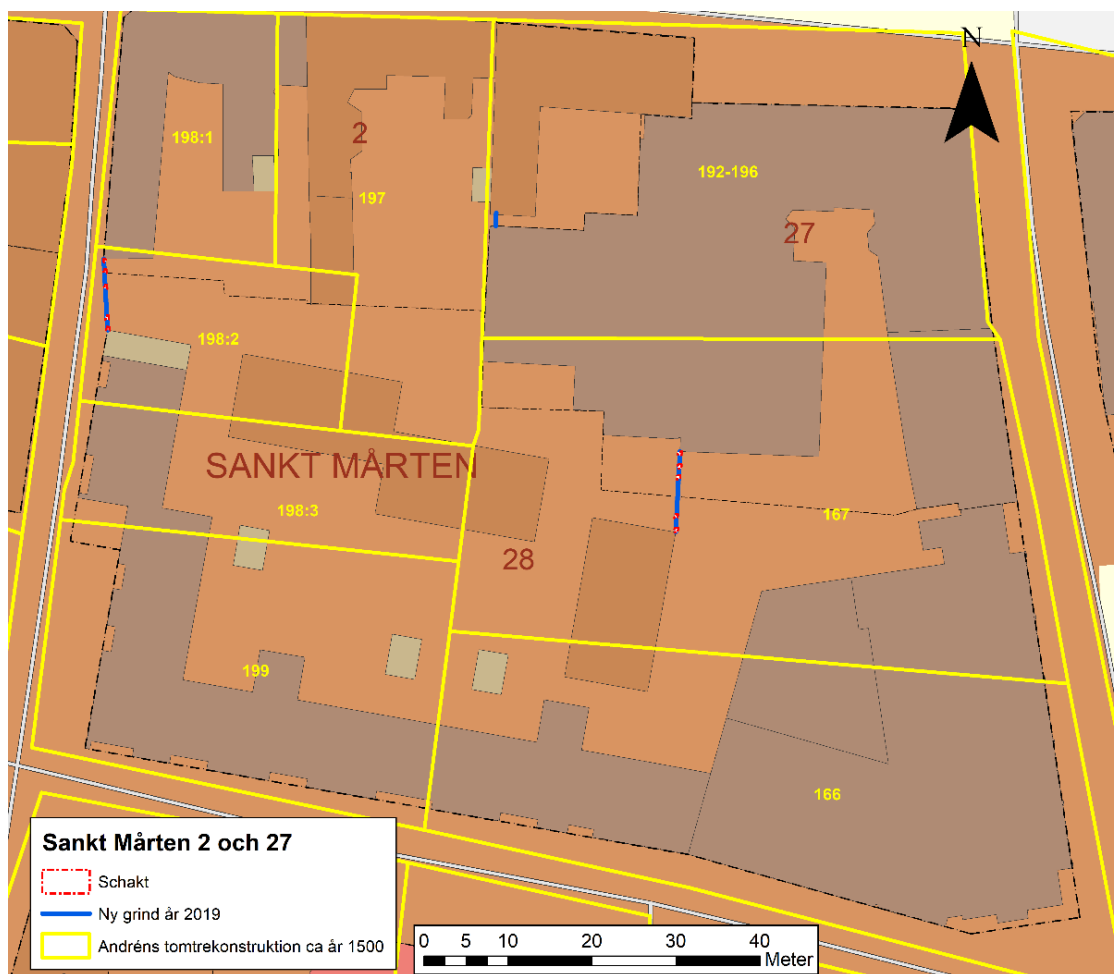
Inledning

I samband med att Lunds kommun Fastighets AB planerade att anlägga tre nya grindar inom fastigheterna Sankt Mårten 2 och 27 i Lund, genomförde Kulturen en arkeologisk undersökning i form av en schaktningsövervakning enligt Länsstyrelsens beslut (dnr.431-12134-2019, Kulturens projektnr. A_2019_0045). Undersökningsområdet ligger inom fornlämning Lunds medeltida stad, RAÅ Lund 73:1/L1988:5459 (fig. 1).

Fornlämningsmiljö

Kv Sankt Mårten är beläget i den centrala delen av Lunds medeltida stadsområde. Kvarteret har fått sitt namn efter Sankt Mårtens kyrka, som omnämns skriftligt första gången år 1308 (Carelli & Lenntorp 1994:10). Kvartersbildningen är av medeltida ursprung och samtliga omgärdande gator, Västra Mårtensgatan, Lilla Södergatan, Lilla Tvärgatan och Bankgatan kan också betecknas vara av medeltida ursprung (Andrén 1980:48). De övriga delarna av kvarteret tycks ha dominerats av profanbebyggelse (Carelli & Lenntorp 1994:8).

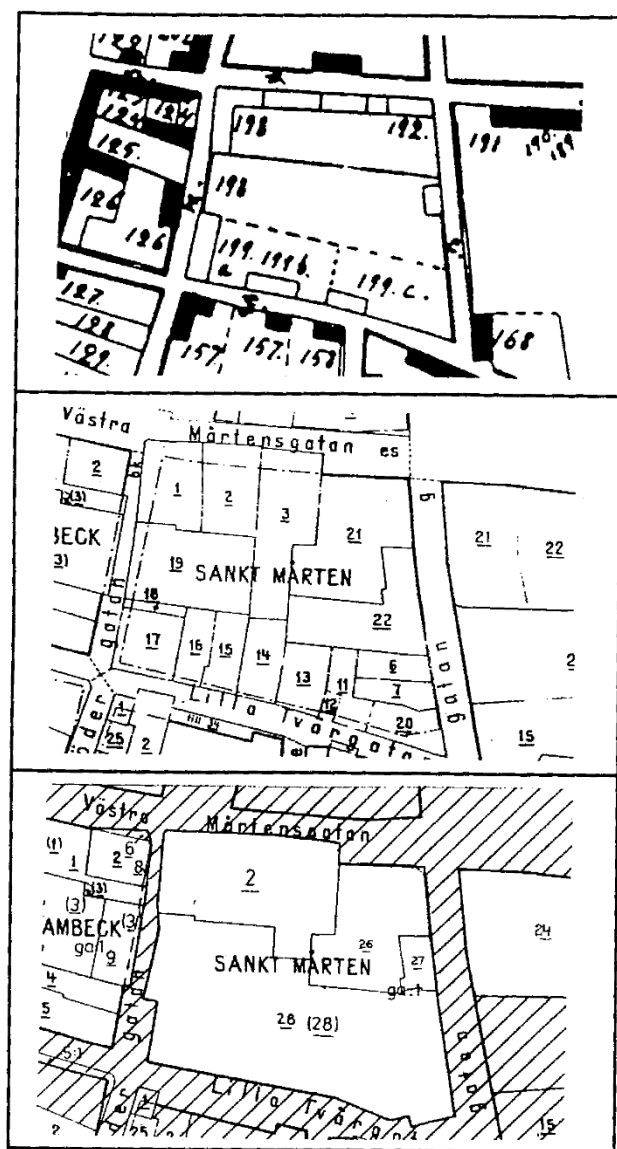
De aktuella undersökningsschakten är belägna inom tomterna nummer 167, 192–196 och 198:2 enligt Anders Andréns rekonstruktion av tomtindelningen i Lund omkring år 1500 (fig. 2). På tomt nr. 192–196 stod Sankt Mårtens kyrka och kyrkogård. Enligt skriftliga källor, tycks inte kyrkan ha tillfallit kronan vid reformationen utan hörde istället till domkapitlet. I väster av fastigheten fanns tomt 198:2, en gård som omnämns tillhöra Domkyrkan och som arrenderades ut år 1480 av Mads Olsen Dörsvend. Enligt Andrén har gården troligtvis sammanslagits med någon av granntomterna före reformationen (Andrén 1984:96). Tomtindelningen för nr. 167 baseras på 1784 års karta, dess medeltida utseende är okänt (Andrén 1984:93, fig. 2–3).



Figur 2. Planritning över undersökningsområden år 2019 markerade i blått och rött, med dagens fastighetskarta under och Andréns rekonstruktion av tomtindelningen i Lund omkring år 1500 markerat i gult. © Lantmäteriet

Lite är känt om de förändringar av bebyggelsen som sannolikt skedde inom kvarteret i samband med reformationen år 1536 och under 1600-talet. Från 1700-talets senare hälft och framöver finns kartor och skriftliga källor som ger en bild av hur kvarterets bebyggelse utvecklades och vid mitten av 1800-talet var kvarteret i stort sett fullbyggt utmed samtliga gatusträckningar. Kvarterets norra delar, längs med Västra Mårtensgatan, har åtminstone sedan senare delen av 1700-talet och under 1800-talet dominerats av hantverksbebyggelse, men var även bebodd av akademiker, tjänstemän och köpmän. Dess södra delar dominerades under samma tid av en mer anspråkslös bebyggelse för småhantverk som exempelvis skomakare och skräddare (Bevaringskommittén 1980:84f).

Genom en rad fastighetssammanslagningar under 1900-talets senare del har de tidigare småtomterna inom kvarteret samlats i fyra stora tomter (fig. 3). De byggnader som uppfördes i början av 1980-talet är belägna över de äldre tomtgränserna. Det är endast de två nordvästligaste tomterna i kvarteret som bibehållit sin äldre tomtstruktur, även om de slagits samman till en fastighet (Carelli & Lenntorp 1994:8f). Tomterna nr. 26 och 27 är betecknade som nr. 27 i dagens fastighetskarta (fig. 3–4).



Figur 3. Utdrag ur tre tomtkartor som visar på kvarterets förändring; Espmans karta år 1784, registerkarta från år 1971 och längst ned, registerkarta från år 1993. Kartorna är ej skalenta och är hämtade ur Carelli & Lenntorp 1994:9.

Tidigare arkeologiska iakttagelser

Ett flertal arkeologiska undersökningar och observationer har gjorts inom kvarteret sedan början av 1900-talet. Ett urval av de undersökningar och resultat som dokumenterats i kvarteret genom åren följer nedan, med information hämtad från Kulturens LA-arkiv samt ur den omfattande redogörelse som finns i rapporten över undersökningen av Sankt Mårten nr. 25–26 (Carelli & Lenntorp 1994).

Årtal	Kvarter	Iakttagelser
1905– 1910	Sankt Mårten 27 (tidigare nr.21/26–27)	Lösfynd påträffades år 1905 och 1914. Vidare dokumenterades och fördes anteckningar kring Sankt Mårtens kyrka och kyrkogård, dock genomfördes ingen arkeologisk undersökning under dessa år (Carelli & Lenntorp 1994).
1912 /1915	Sankt Mårten 27 (tidigare nr.21/26–27)	Området för Sankt Mårtens kyrka och kyrkogård undersöktes i samband med avloppsgrävningar samt nybyggnationer (Carelli & Lenntorp 1994).
1915– 1918	Sankt Mårten 27 (tidigare nr.21/26–27)	Murgrunder från Sankt Mårtens kyrka påträffades vid grundgrävningar för Skandiahuset, i hörnet av Bankgatan och Västra Mårtensgatan. Även kyrkogården kom att beröras av utgrävningarna och omkring 225 gravar registrerades. Stengravarna tydes ha legat främst norr om kyrkan. Vid schaktningar i Västra Mårtensgatan, framkom ytterligare en stenkista och fyra tegelkistor. I anslutning till kyrkan påträffades år 1915 en myntskatt bestående av 66 silvermynt, präglade under åren 1086–1095 och 1095–1103 (Carelli & Lenntorp 1994).
1945	Sankt Mårten 27 (tidigare nr.21/26–27)	I samband med grävning för elkabel påträffades ett skelett utan kista, vid tomtens dåvarande västra gräns (Carelli & Lenntorp 1994).
1963	Västra Mårtensgatan. (Strax norr om Sankt Mårten 27).	I samband med grävning för en kabeltrumma, utanför den fastighet som vid tidpunkten benämndes som Skandiabiografen, påträffades sammanlagt 27 gravar (Carelli & Lenntorp 1994).
1966	Sankt Mårten 27 (tidigare nr.21 och 26)	I samband med en grundgrävning för ett kontorshus ut mot Bankgatan, påträffades en brunn och fyra gropar. I brunnen framkom över 400 keramikskärvor av typen äldre svartgods, två sammansatta enkelkammar samt en snibbskål av trä (Carelli & Lenntorp 1994).
1976	Sankt Mårten 28 (tidigare nr.14 och 16)	I samband med två provundersökningar genomfördes arkeologisk undersökning i tidigare tomt nr. 14 och 16. Inom tomt nr.14 påträffades, under

0,70 m tjocka påförda massor, avsatta kulturlager som troligen kan dateras till tidig medeltid. I tomt nr.16 påträffades flera bebyggelse lämningar, där de understa 0,40–0,50 m utgjordes av tidigmedeltida lämningar (Carelli & Lenntorp 1994).

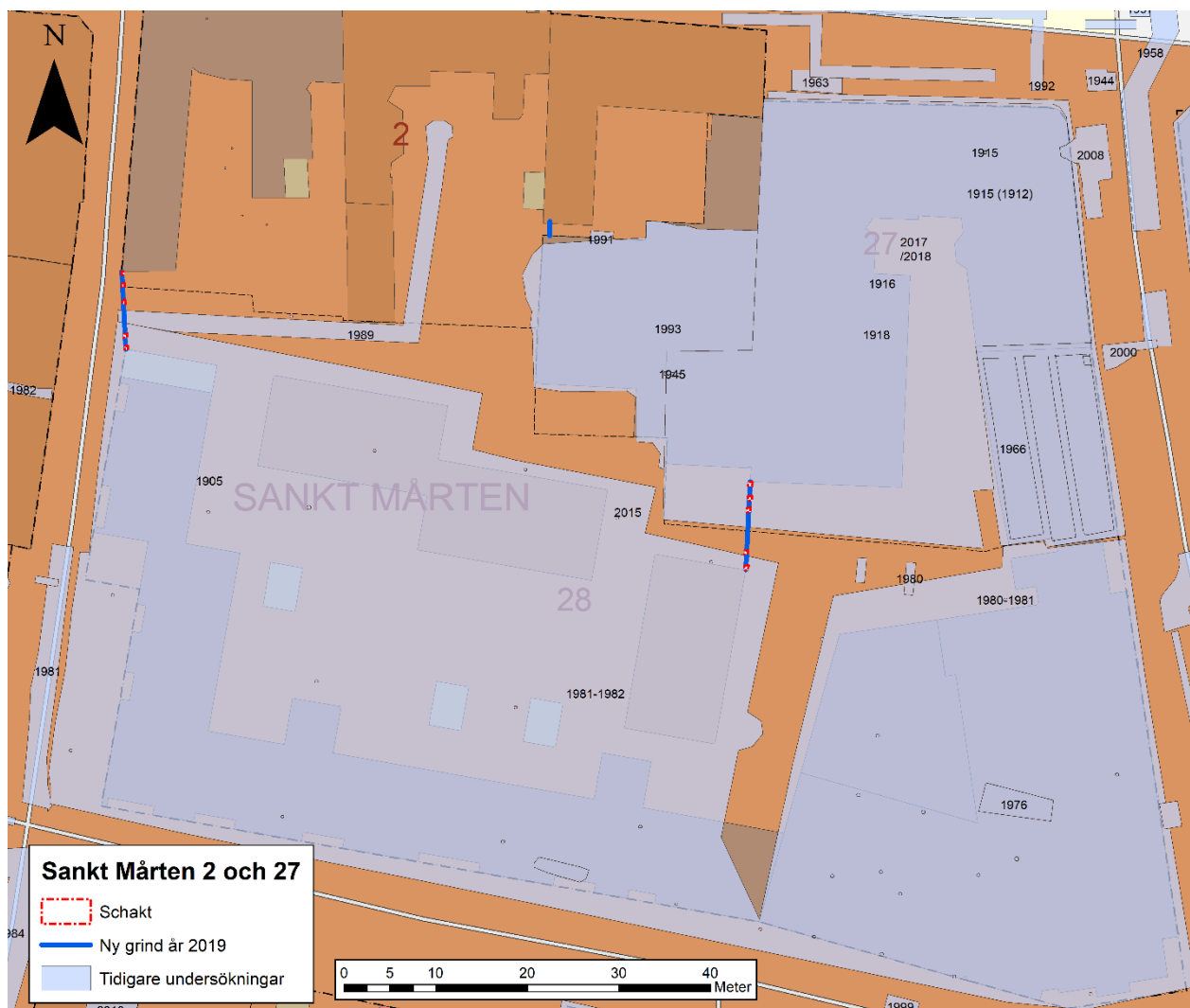
1980 /1981	Sankt Mårten 28 (tidigare nr.6,7,11–20 och 22)	I början av 1980-talet genomfördes omfattande ingrepp i kvarterets södra del, där omkring 5 500 m ² stor yta grävdes och 9 000 m ³ jordmassor upptogs. Den arkeologiska undersökningen verkar ha varit begränsad och ett fåtal arkeologiska undersökningar gjordes. Resterande exploateringsyta och kulturlager dokumenterades endast genom antikvarisk kontroll. Metoden som användes vid den antikvariska kontrollen innebar att en grundgrävning genomfördes ned till moränen, därefter dokumenterades endast anläggningar som syntes däri. Det påträffades bland annat bebyggelse lämningar, av vilka har daterats till tidig medeltid (ca 1000–1225 AD). I anslutning till bebyggelsen påträffades även omfattande lämningar efter ben- och hornhantverk från 1000–1100-tal, samt ett stort antal gropar, brunnar och rännor varav huvudparten kunde dateras till perioden 1000–1200 (Carelli & Lenntorp 1994).
1989	Västra Mårtensgatan. (Strax norr om Sankt Mårten 27).	I samband med schaktning för fjärrvärme i östra delen av gatan, påträffades totalt 14 gravar (Carelli & Lenntorp 1994).
1989	Sankt Mårten 2 och del av 28 (tidigare nr.1–2)	I samband med en schaktningsövervakning påträffades intakta äldre kulturlager och grundmurar från på tomten tidigare belägna byggnader. Ingen morän påträffades (Carelli & Lenntorp 1994).
1991	Sankt Mårten 2 och 27 (tidigare nr.3, 21/25–27)	I samband med en mindre förundersökning påträffades del av en grav samt ett kranie i ett av schakten. I det andra schaktet påträffades en grundmur, där kalk och tegel iakttogs som en fyllning mellan stenarna. Centralt i schakt två framkom även en ränna, nedgrävd i morän. Iakttagelser från undersökningen föranledde till en arkeologisk slutundersökning av området, inför fortsatta exploateringar av området (Carelli & Lenntorp 1994).
1993	Sankt Mårten 2 och 27 (tidigare nr.3, 21/25–27)	I samband med en slutundersökning i kvarterets nordöstra del, påträffades lämningar från åtta olika faser, vilka visade på en lång kontinuitet av platsens utnyttjande från tidig medeltid till tidigmodern tid. Kyrkan och kyrkogården, med omkring 150 gravar och ett tusentals fynd påträffades. En omfattande redovisning finns beskrivet i Carelli & Lenntorp 1994.

2015 Sankt Mårten 28

I samband med mindre schaktningsarbeten, för att finna orsaker bakom sättningar i mark inom fastigheten, genomfördes en schaktningsövervakning strax norr om den bostadsbebyggelse som uppfördes under tidigt 1980-tal. I schaktet påträffades raseringslager från 1800–1900-tal, vilka visade på att inga äldre intakta lämningar fanns kvar efter 1980-talets omfattande exploateringsarbeten (Wallin 2015).

2017/2018 Sankt Mårten 27

I samband med ett akut läckande avloppsrör på fastigheten, genomfördes en arkeologisk schaktningsövervakning. Det påträffades del av en grundmur till Sankt Mårtens kyrkomur, samt kyrkogårdslager innehållandes ett flertal gravar. Morän påträffades vid omkring 1,60 m djup (Guldåker 2022 in prep).



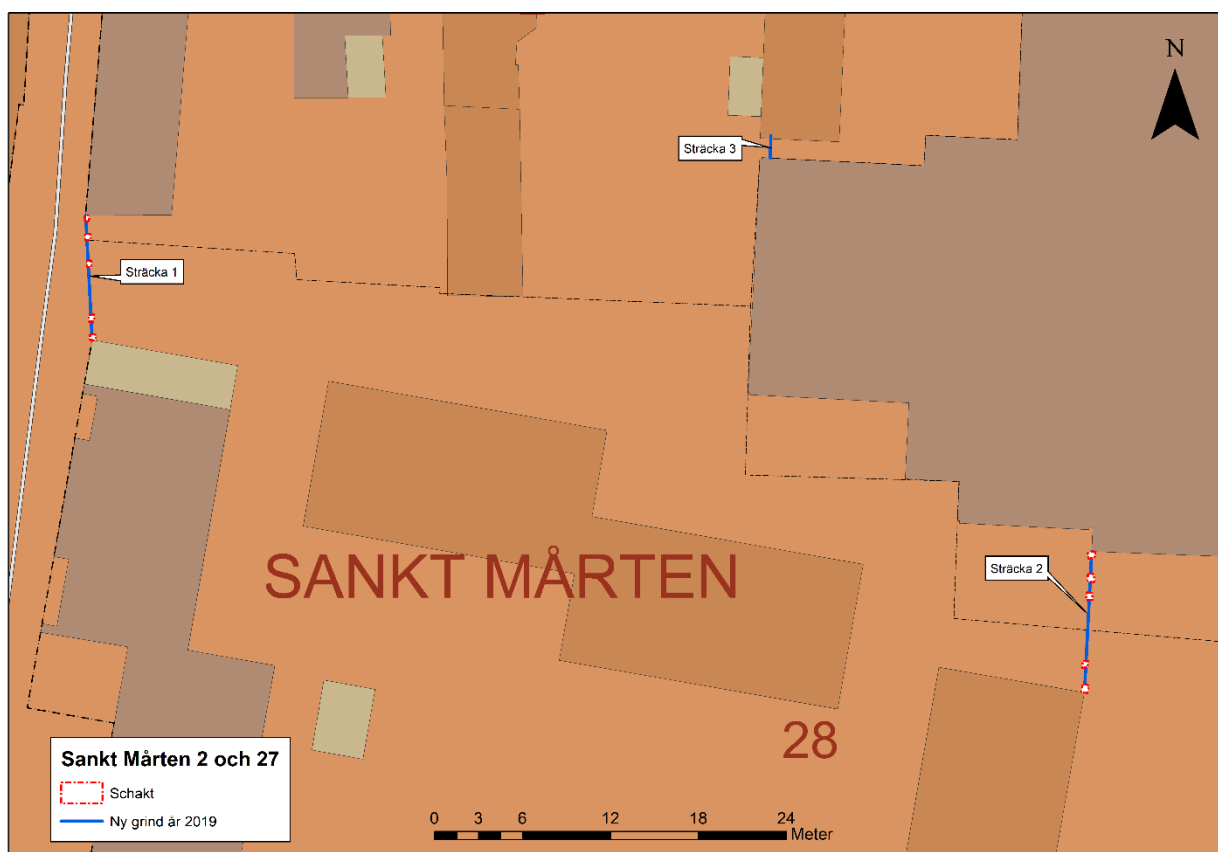
Figur 4. Planritning över undersökningsområden år 2019 samt tidigare arkeologiska undersökningar inom kvarteret. Mot bakgrund av fastighetskartan. © Lantmäteriet/Kulturens StadsGIS

Genomförande och resultat

Undersökningsområdet förlades till tre områden, inför schaktning för grindstolpar (fig. 5). Den norra sträckan (sträcka 3) inom fastigheten Sankt Mårten 2, utgick helt på grund av att entreprenören hade för avsikt att bulta stolparna mot befintliga huskroppar istället.

I det västra området, sträcka 1, handgrävdes fem schakt med en diameter på 0,35 m och med ett generellt schaktdjup på 0,70 m. I två av schakten dokumenterades omrörda kulturlager och i de övriga endast moderna bärlagren. Inga intakta medeltida kulturlager noterades.

I det östra området, sträcka 2, handschaktades fem schakt med en diameter på 0,35 m och med ett generellt schaktdjup på 0,70 m. I schakt A påträffades ett modernt dagvattenrör på ett djup av 0,40 m varpå schaktningsarbetet upphörde (bilaga 1). I två av schakten förekom endast moderna bärlager och i de sista två framkom omrörda kulturlager samt en större sten som kan ha utgjort del av en husgrund.



Figur 5. Planritning över de planerade grindarna, sträcka 1–3. Mot bakgrund av fastighetskartan © Lantmäteriet.



Figur 6. Fotografi över området för sträcka 1, taget från sydväst.

Kulturlagerstatus

Inga intakta medeltida kulturlager påträffades till schaktdjupen av omkring 0,70 m djup. Merparten av schakten var förlagda i områden där tidigare exploateringsarbeten har skett under 1980-talet.

Bevaringsförhållanden för intakta medeltida kulturlagren inom kvarteret är i övrigt goda. Även om fastighetens södra del tidigare exploaterats, återstår stora ytor i norr som har stor arkeologisk potential inför framtida ingrepp. Kvarteret har tidigare uppvisat arkeologiska lämningar i form av nedgrävningar i morän, intakta medeltida kulturlager, konstruktioner, intakta gravar och tusentals fynd och föremål. Det finns även kulturlager kvar under vissa byggnader, vilket uppdagades i samband med schaktningsarbeten i nordöstra delen av kvarteret, där en kyrkoruin fortfarande finns kvar under en byggnad uppförd på tidigt 1900-tal.

Förslag på fortsatta åtgärder

Inga fortsatta åtgärder, schaktningsarbetet är avslutade.

Administrativa och tekniska uppgifter

Länsstyrelsens dnr	431-12134-2019
Fornlämningsnr	RAÄ Lund 73:1
Lämningsnr, fornreg	L1988:5459
Kulturens projektnr	A_2019_0045
Trakt/kvarter/fastighet	Sankt Mårten 2 och 27
Socken	Lund
Kommun	Lund
Län	Skåne
Typ av exploatering	Anläggning av tre grindar.
Uppdragsgivare	Lunds kommun Fastighets AB
Typ av undersökning	Arkeologisk schaktningsövervakning
Ansvarig institution	Kulturen
Fältarbetsledare	Aja Guldåker
Övrig personal	-
Fältarbets tid	2019-06-11
Fälttid, arkeolog, tim	2 h
Fälttid, maskin, tim	-
Yta, m²	0,96 m ²
Kubik, m³	0,07 m ³
Schaktmeter, m	-
Fyndmaterial	Inga fynd tillvaratogs.
Ritning, dokumentation	1 st A3 ritfilm: 1 planritning skala 1:100, Digitala inmättningsfiler i Kulturens Stads-GIS
Foto	3 digitala fotografier
Analyser	-
Arkivmaterial, förvaring	Kulturens LA-arkiv under fastighetsbeteckningen Sankt Mårten

Referenser

Andrén, A. 1980. *Lund*. Riksantikvarieämbetet och Statens historiska Museer. Stockholm.

Andrén, A. 1984. Lund. Tomtindelning, ägostruktur och sockenbildning. *Rapport Medeltidsstaden 56*. Riksantikvarieämbetet och Statens Historiska Museer.

Bevaringskommittén. 1980. Lunds stadskärna. Bevaringsprogram Vårfru rote. Lund.

Carelli, P. & Lenntorp, K-M. 1994. Kv S:t Märten nr 25–26. Lund. Arkeologiska rapporter från Lund, nr 8. Kulturen. Lund.

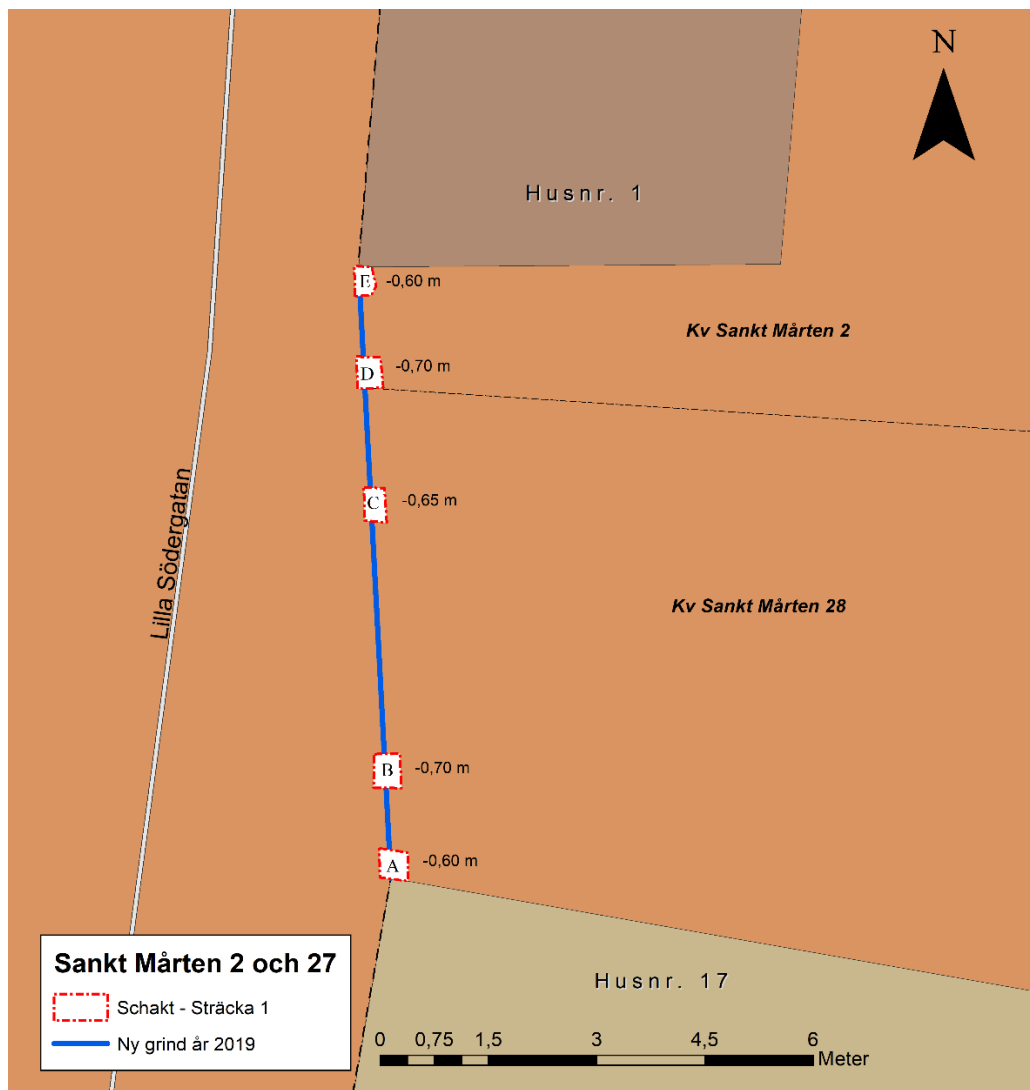
Guldåker, A. 2022. Sankt Märten 27. Fornlämning RAÄ Lund 73:1/L1988:5459. Lunds stad och kommun, Skåne. Arkeologisk schaktningsövervakning 2017–2018. *Kulturmiljörapporter* (In prep).

Wallin, J. 2015. Kv Sankt Märten 28. Fornlämning nr 73:1, Lunds stad, Lunds kommun, Skåne. Arkeologisk förundersökning 2015. *Kulturmiljörapport 2015:18*. Kulturen

Bilagor

1. Planritningar

1. Planritningar



Planritning av sträcka 1.

Schaktbeskrivning:

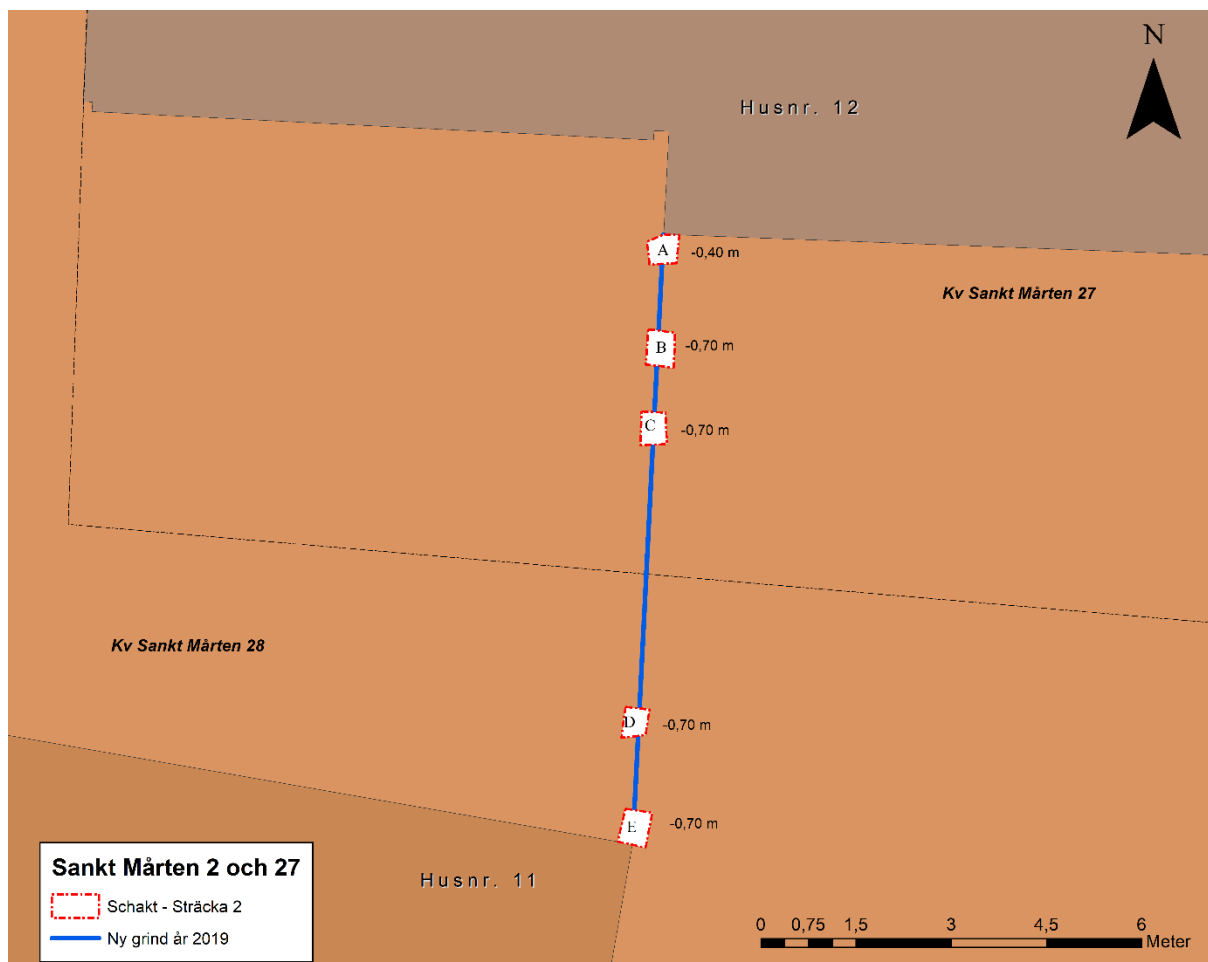
A: Schaktet var omkring 0,35 m i diameter, med ett schaktdjup på 0,60 m. Schaktet bestod av betongsula ned till 0,40 m djup, därefter påträffades enbart grus. Inga äldre kulturlager framkom.

B: Schaktet var omkring 0,35 m i diameter, med ett schaktdjup på 0,70 m. Schaktet bestod av olika slags bärlager.

C: Schaktet var omkring 0,35 m i diameter, med ett schaktdjup på 0,65 m. Schaktets nordvästra del bestod av grus, medan det i schaktets sydöstra del påträffades lera med inslag av tegel.

D: Schaktet var omkring 0,35 m i diameter, med ett schaktdjup på 0,70 m. Schaktets första 0,25 m bestod av bärlager, därefter påträffades mörkbrun lera med inblandning av Gul/röd tegel. Lagret tolkades vara omrörda kulturlager.

E: Schaktet var omkring 0,35 m i diameter, med ett schaktdjup på 0,60 m. Schaktet bestod av betongsula ned till botten på ena sidan, andra sidan hade bärlager med inslag av gult tegel.



Planritning av sträcka 2.

Schaktbeskrivning:

A: Schaktet var omkring 0,35 m i diameter, med ett schaktdjup på 0,40 m. Schaktet bestod främst av bärlager och lera, samt avloppsror.

B: Schaktet var omkring 0,35 m i diameter, med ett schaktdjup på 0,70 m. Schaktet bestod av ett 0,40 m tjockt matjordslager, följt av ett lager innehållandes mörkbrun lera, med inslag av rött tegel och djurben.

C: Schaktet var omkring 0,35 m i diameter, med ett schaktdjup på 0,70 m. Schaktet bestod av ett 0,30 m tjockt matjordslager, följt av lera och makadam i södra schaktdelen, och i norra schaktdelen framkom mörkbrun lera med inslag av tegel.

D: Schaktet var omkring 0,35 m i diameter, med ett schaktdjup på 0,70 m. I schaktet framkom enbart grus och en större sten vid 0,40 m djup. Stenen fick borraräta in och avlägsnades därefter.

E: Schaktet var omkring 0,35 m i diameter, med ett schaktdjup på 0,70 m. I schaktet framkom enbart grus.

2022

- 2022:1 Rådhuset i Helsingborg Kunskapsunderlag. Rådhuset 3, Helsingborg. Lena Hector och Carita Melchert.
- 2022:2 Munkarps kyrka, Munkarp 4:40, Höörs kommun, Skåne län. Antikvarisk medverkan. Carita Melchert.
- 2022:3 Värpinge 17:10, RAÄ 156:1, L1988:4998. Värpinge, Lunds socken, Lunds kommun, Skåne län. Schaktningsövervakning 2018. Aja Guldåker & Sebastian Boström.
- 2022:4 Innerstaden 2:1 – Lilla Fiskaregatan, RAÄ Lund 73:1, L1988:5459. Lunds stad och kommun, Skåne län. Arkeologisk schaktningsövervakning 2017. Kristoffer Brink.
- 2022:5 Universitetet 1. RAÄ Lund 73:1, L1988:5459. Lunds stad och kommun, Skåne län. Schaktningsövervakning 2021. Sebastian Boström
- 2022:6 Lilla Fiskaregatan och Stora Gråbrödersgatan, fornlämning RAÄ Lund 73:1/Lämningsnr 1988:5459, Lunds stad och kommun, Skåne län. Arkeologisk schaktningsövervakning 2019. Gertie Ericsson.
- 2022:7 Sankt Petri Kyrkogata. RAÄ Lund /L1988:5459. Lunds stad och kommun, Skåne län. Arkeologisk schaktningsövervakning 2020-2021. Sebastian Boström.
- 2022:8 Sankt Mikael 6. RAÄ Lund /L1988:5459. Lunds stad och kommun, Skåne län. Arkeologisk schaktningsövervakning 2019. Krister Kåm Tayanin.
- 2022:9 Västra Mårtensstorget. RAÄ Lund /L1988:5459. Lunds stad och kommun, Skåne län. Arkeologisk schaktningsövervakning 2020. Linnea Lidh
- 2022:10 Kv Eskil 20. RAÄ Lund /L1988:5459. Lunds stad och kommun, Skåne län. Arkeologisk schaktningsövervakning 2017. Imelda Bakunic Fridén
- 2022:11 Apoteket Svanen, Apotekaren 11, Lunds kommun, Skåne län, Antikvarisk medverkan 2021-2022. Carita Melchert.
- 2022:12 Bredgatan etapp 3. RAÄ Lund 73:1/L1988:5459. Lunds stad och kommun, Skåne län. Arkeologisk schaktningsövervakning 2017-2018. Sebastian Boström.
- 2022:13 Lund 73:1. RAÄ Lund 73:1/L1988:5459. Lunds stad och kommun, Skåne län. Arkeologisk schaktningsövervakning 2017-2018. Krister Kåm Tayanin.
- 2022:14 Tosterups kyrka. Tosterups socken, Tomelilla kommun, Skåne län. Arkeologisk kyrkvindsstädning 2022. Krister Kåm Tayanin.
- 2022:15 Innerstaden 2:1 Lund. RAÄ Lund 73:1/L1988:5459. Lunds stad och kommun, Skåne län. Arkeologisk schaktningsövervakning 2020–2021. Generellt tillstånd – Kraftringen. Imelda Bakunic Fridén
- 2022:16 Kv Domkyrkan 1 och 2. RAÄ Lund 73:1/L1988:5459. Lunds stad och kommun, Skåne län. Arkeologisk schaktningsövervakning 2020–2021. Imelda Bakunic Fridén
- 2022:17 Mårtensstorget. Fornlämning RAÄ Lund 73:1/L1988:5459. Lunds stad och kommun, Skåne län. Arkeologisk förundersökning 2022. Imelda Bakunic Fridén

Tidigare nummer kan rekvideras från Kulturen, Kulturmiljöavdelningen

Telefon: 046-350406

E-post: arkeologi@kulturen.com

- 2022:18 Innerstaden 2:1, Lund. RAÄ Lund 73:1/L1988:5459. Lunds stad och kommun, Skåne län. Arkeologisk schaktningsövervakning 2020–2021. Generellt tillstånd – VA Syd. Imelda Bakunic Fridén
- 2022:19 Kv Domkyrkan 1 och Sankt Laurentius 3. Fornlämning RAÄ Lund 73:1/L1988:5459. Lunds stad och kommun, Skåne län. Arkeologisk schaktningsövervakning 2017. Imelda Bakunic Fridén
- 2022:20 Dalby 63:4 m.fl. RAÄ Dalby 40:1/L1988:815. Dalby socken och Lunds kommun, Skåne län. Arkeologisk schaktningsövervakning 2020–2021. Linnea Lidh
- 2022:21 Hällestad 8:144 och S:2, fornlämning RAÄ Hällestad 6:1/Lämningsnr L1989:8988 och L2022:3478, Hällestad sn, Lunds kommun, Skåne län. Arkeologisk schaktningsövervakning 2021. Linda Billström.
- 2022:22 St Peter 39, Vänskapens hus, Lund, Skåne län. Antikvarisk medverkan 2021-2022. Carita Melchert.
- 2022:23 Gryts kyrkogård, Gryts socken, Östra Göinge kommun, Skåne län. Antikvarisk medverkan 2021-2022. Carita Melchert.
- 2022:24 Otiliana 49, Fornlämning RAÄ Ystad 50:1, L1988:3379. Ystads kommun och socken, Skåne län. Arkeologisk kontroll och schaktningsövervakning år 2017. Jan Kockum och Krister Kåm Tayanin.
- 2022:25 Själabodarna 16, Fornlämning RAÄ Lund 73:1/L1988:5459. Lunds stad och kommun, Skåne län. Arkeologisk schaktningsövervakning 2021. Sebastian Boström och Kristoffer Brink.
- 2022:26 Själabodarna 16, Fornlämning RAÄ Lund 73:1/L1988:5459. Lunds stad och kommun, Skåne län. Arkeologisk schaktningsövervakning 2021. Sebastian Boström.
- 2022:27 Stadsparken, Innerstaden 2:1, Fornlämning RAÄ Lund 73:1, L1988:5459. Lunds stad och kommun, Skåne län. Arkeologisk schaktningsövervakning, Geoteknik 2018. Kristoffer Brink
- 2022:28 Kv Svartbröder 16. Fornlämning RAÄ Lund 73:1, L1988:5459. Lunds stad och kommun, Skåne län. Arkeologisk schaktningsövervakning, Geoteknik 2019. Krister Kåm Tayanin.
- 2022:29 Kv Gylleholm 11. Fornlämning RAÄ Lund 175:1, L1988:5060. Lunds stad och kommun, Skåne län. Arkeologisk schaktningsövervakning 2022. Krister Kåm Tayanin.
- 2022:30 Kv Sankt Thomas 39. RAÄ Lund 73:1, L1988:5459. Lunds stad och kommun, Skåne län. Arkeologisk schaktningsövervakning 2021–2022. Imelda Bakunic Fridén
- 2022:31 Flyinge kungsgård brandtornet, Flyinge 22:40, Lunds kommun, Skåne län. Antikvarisk medverkan 2022. Carita Melchert.
- 2022:32 Eldarehuset – en del av Stenskogen, Höör Maglasäte 13:3, Höörs kommun, Skåne län. Förstudie 2022. Aja Guldåker och Lena Hector.
- 2022:33 Kv Sankt Thomas 32. RAÄ Lund 73:1, L1988:5459. Lunds stad och kommun, Skåne län. Arkeologisk schaktningsövervakning 2022. Kristoffer Brink.
- 2022:34 Kv Katedralskolan 8. RAÄ Lund 73:1, L1988:5459. Lunds stad och kommun, Skåne län. Arkeologisk schaktningsövervakning 2022. Kristoffer Brink.
- 2022:35 Värby 40:1. RAÄ Bara 46:1, L1990:9809. Värby bytomt, Bara socken, Svedala kommun, Skåne län. Arkeologisk undersökning, schaktningsövervakning och kontroll 2019. Linda Billström & Aja Guldåker.

Tidigare nummer kan rekvideras från Kulturen, Kulturmiljöavdelningen

Telefon: 046-350406

E-post: arkeologi@kulturen.com

- 2022:36 Blåherremölla 1:2. Kristianstads kommun, Skåne län. Antikvarisk medverkan 2022. Carita Melchert.
- 2022:37 Flyinge 22:44, Lunds kommun, Skåne län. Antikvarisk medverkan 2022. Carita Melchert.
- 2022:38 Flyinge 22:50, Flyinge Kungsgård Personalbostad 10, Flyinge, Lunds kommun, Skåne län. Antikvarisk medverkan. Carita Melchert.
- 2022:39 Stadsparken, Lund. Fornlämning 73:1/L1988:5459. Innerstaden 2:1, Lunds stad och kommun, Skåne län. Arkeologisk schaktningsövervakning 2019. Imelda Bakunic Fridén.
- 2022:40 Kv Sankt Mårten 2, 27 och 28. Fornlämning RAÄ Lund 73:1/L1988:5459. Lunds stad och kommun, Skåne. Arkeologisk schaktningsövervakning 2019. Imelda Bakunic Fridén