

Kv Paradis 47

Fornlämning RAÄ Lund 73:1/L1988:5459
Lunds stad och kommun, Skåne län
Arkeologisk schaktningsövervakning 2023
Kristoffer Brink



Titel: Kv Paradis 47

Författare: Kristoffer Brink

Kulturmiljörapport: 2023:32

Omslagsbild: Dagens socialhögskola från väster, fotograf Håkan Bengtsson år 1977/1978 alt. 1982/1983. Kulturens LB arkiv L.3013.

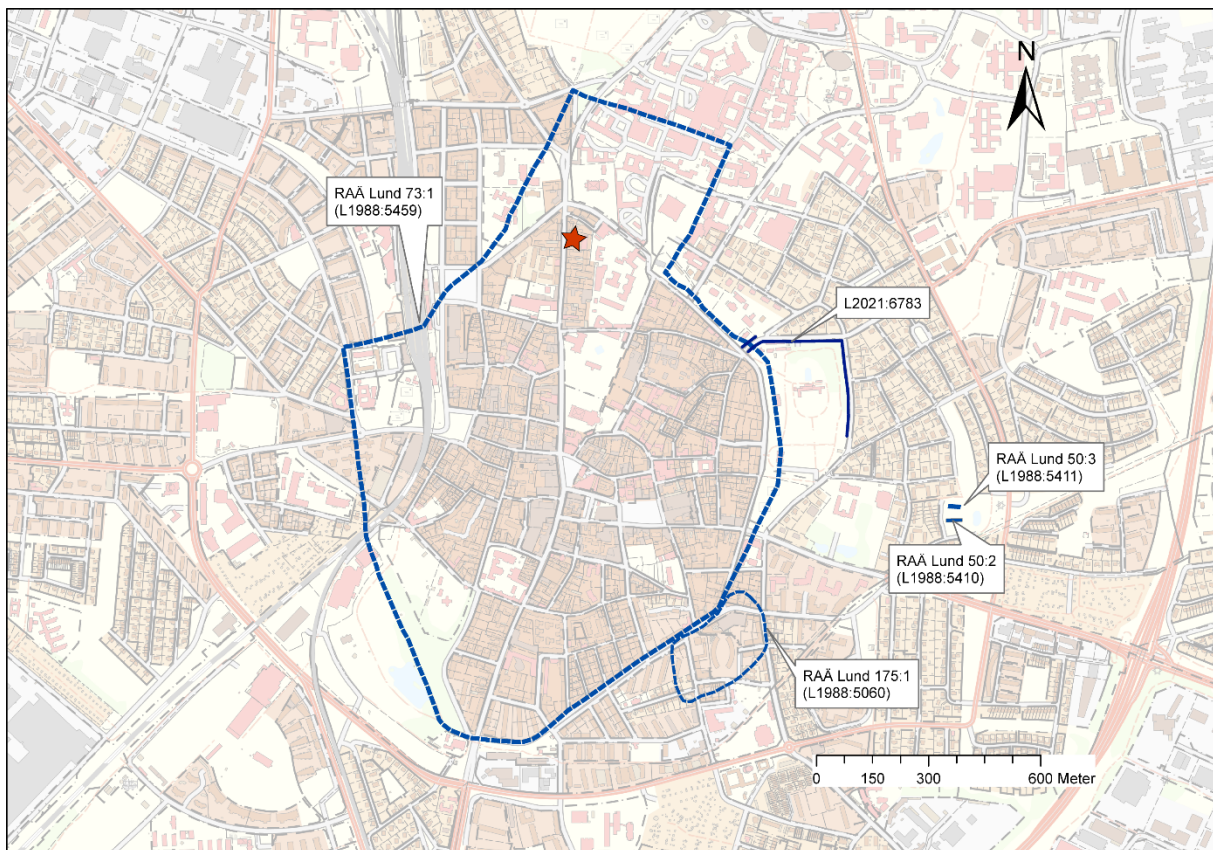
Upphovsrätt: Där inget annat är angivet, enligt Creative Commons licens CC BY

Innehållsförteckning

| | |
|---|----|
| Sammanfattning | 1 |
| Inledning | 2 |
| Fornlämningsmiljö | 2 |
| Tidigare arkeologiska iakttagelser | 4 |
| Genomförande och resultat | 6 |
| Kulturlagerstatus..... | 8 |
| Förslag på fortsatta åtgärder | 9 |
| Administrativa och tekniska uppgifter | 10 |
| Referenser | 11 |
| Bilagor..... | 12 |
| 1. Sektionsritning | 12 |

Sammanfattning

- I samband med schaktningsarbete för ombyggnad av miljöhus, samt framdragning av el till den samma och rivning av en mur inom fastigheten kv Paradis 47 i Lund, genomförde arkeologer från Kulturen en arkeologisk schaktningsövervakning, enligt länsstyrelsens beslut (Ist dnr 431-25001-2022, Kulturens projektnummer A_2022_0083).
- År 1841 testamenterades fastigheten till Lancasterskolan i Lund. År 1843 stod ett nytt skolhus klart inne på gården. Byggnaden från år 1843 revs i samband med att nuvarande byggnad uppfördes år 1890. År 1923 uppfördes en hög putsad mur med grindar i järnsmide utmed Bredgatan.
- Undersökningen fördelades på två schakt. Schakt 1 togs upp utmed Bredgatan kring norra änden av muren från år 1923 och enbart uppfyllnadsmassor härstammande från byggnationen påträffades. Schakt 2 togs upp centralt på norra delen av fastigheten. Där dokumenterades rester från skolbyggnaden från år 1843, samt en gårdsplan. Schaktdjupen var maximalt 0,60 m. Morän påträffades inte, från tidigare undersökningar i området estimeras moränen ligga på 1,30–1,90 m.
- De kulturlager som exponerades hade generellt dåliga bevaringsförhållanden. Från tidigare undersökningar har kulturlager med bra bevaringsförhållanden ställvis dokumenterats på fastigheten. Vid undersökningen grävdes schaktet inte djupare än till 0,60 m.
- Denna och tidigare undersökningar på fastigheten visar att äldre kulturlager förekommer över hela området från ett djup av ca 0,50 m.



Figur 1. Lunds medeltida stad, fornlämning RAÅ Lund 73:1/L1988:5459, med platsen för undersökningen markerad med en röd stjärna. Mot bakgrund av Lantmäteriets fastighetskarta©.

Inledning

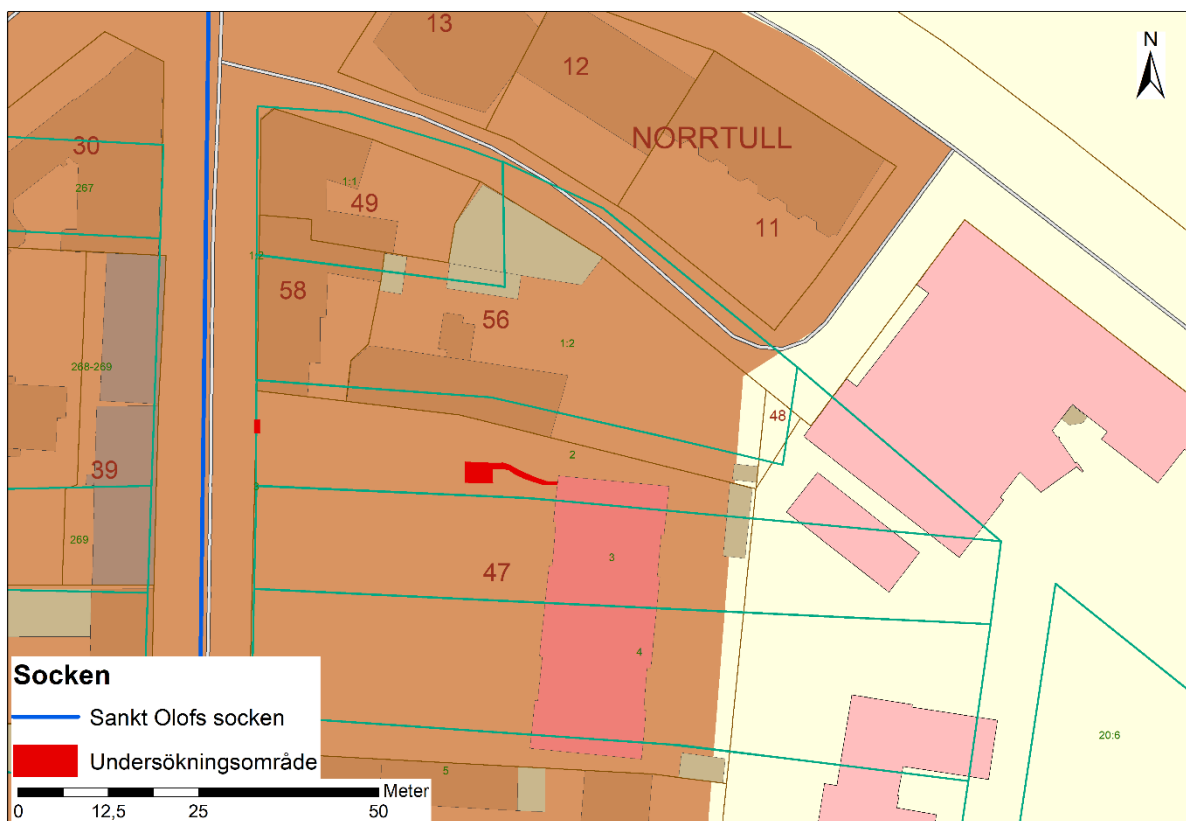
I samband med schaktningsarbete för ombyggnad av miljöhus, samt framdragning av el till detta och rivning av en mur inom fastigheten kv Paradis 47 i Lund, genomförde arkeologer från Kulturen en arkeologisk schaktningsövervakning enligt länsstyrelsens beslut (1st dnr 431-25001-2022, Kulturens projektnummer A_2022_0083).

Fornlämningsmiljö

Kvarteret Paradis är beläget i den nordligaste delen av Lunds medeltida stadsområde, fornlämning RAÅ Lund 73:1/L1988:5459. Fastigheten ligger strax söder om Norreport, den medeltida stadens norra in- och utfart. Idag begränsas kvarteret av Norra Vallgatan, Allhelgona Kyrkogata, Sandgatan, Paradisgatan och Bredgatan. Tidigare var den norra begränsningen av kvarteret stadens vall och vallgrav. I äldre tid delades kvarteret i en östlig och en västlig del av gatan Lysesträtet. Gatan förmodas ha gått mellan ärkebiskopens residens i Lundagård till Allhelgonaklostret. Äldsta belägget för strätet är

från år 1350 (Andrén 1984:68), sträckningen togs formellt ur bruk år 1750, även om den en tid därefter fortfarande användes av stadens befolkning (Törje 1973:47). Bredgatan har i historisk tid benämnts Lata platea, breda gatan och första omnämmandet härstammar från år 1288 (Andrén 1984:11). Anders Andrén föreslår i ett rekonstruktionsförslag att Bredgatan i äldre tider gått längre västerut, som en fortsättning på Winstrupsgatan (Andrén 1980:52, Andrén 1984:21ff). Med Andréns tolkningsmodell ligger undersökningsområdet relativt långt in på de äldsta tomterna, men har kommit närmare gatumarken när gatan drogs om. I den västra delen av kvarteret, som tidigare legat mellan Bredgatan och den numera borttagna gatan Lysesträtet, är tomtstrukturen relativt oförändrad sedan senmedeltiden. Enligt historiska källor och kartmaterial går det att utläsa att tomterna generellt har varit bebyggda mot Bredgatan (Rönn 1997). Bebyggelsen är belagd under 1200-talet och under 1500- och 1600-talen var bebyggelsen tät (Ericsson 2002).

Fastigheten kv Paradis 47 motsvaras ungefärligt av tomt 2–4 i Anders Andréns beskrivning av tomtstrukturen i Lund omkring år 1500. I Andréns rekonstruktion av sockentillhörighet ingår de aktuella tomterna i Sankt Olofs socken (Andrén 1984:51f, figur 2). Tomterna beskrivs enligt tabell 1 nedan.



Figur 2. Andréns rekonstruktionsförslag för tomter och sockentillhörighet för omkring år 1500 med gröna linjer (Andrén 1984). Undersökningsområdet markerat med röd färg, mot bakgrund av fastighetskartan Lantmäteriet©.

Tabell 1. Utdrag ur tabell för tomtöversikt med kommentarer från Andrén 1984 (Andrén 1984:67).

| | |
|---------|--|
| Tomt 2 | Gård (Stora Prästgillet) |
| År 1547 | Arrenderades på "evig tid" av bokbindaren Jens Pedersen (Holm) och hans hustru Magdalene Knudsdatter (SMH p 8 LUB) |
| - | Nämns Magdalene Bogbinders gård (SMH p 8 LUB) |
| År 1591 | Nämns Christoffer Bogbinders gård (K9 nr 82 UUB) |
| År 1591 | Arrenderades på "evig tid" av Knud Lauritsen Möller och hans hustru Margrete Andersdotter (SMH p 63 LUB) |
| År 1658 | Ägdes av Sören Christensen Ladefoged (Carlquist 1924 s3, jfr SMH p 8 LUB) |
| Tomt 3 | Gård (Stora Prästgillet) |
| År 1547 | Nämns Hans Ridesvens gård (SMH p 8 LUB) |
| År 1548 | Betalade Hans Ridesvens jordskyld (SMH p 12 LUB) |
| År 1591 | Nämns Anders Orms gård (SMH p 63 LUB) |
| År 1638 | Köptes av byfogden Mikkel Jensen (SMH p 284 LUB) |
| År 1658 | Ägdes av (köpmannen) Hertvig Jensen Kielförer (Carlquist 1924 s4, jfr SMH p 190 LUB och ByD 1643 11/9, 18/9 LLA) |
| Tomt 4 | Gård (äldre uppgifter saknas) |
| År 1658 | Ägdes av Peder Jensen (Carlquist 1924 s 4) |
| År 1664 | Ägdes av Bertel Lauritsen Hestekiöber (SMH p 190 LUB, Carlquist 1924 s 4) |

År 1678 brändes större delen av bebyggelsen längs Bredgatan då Kristian V satte staden i brand vid sitt återtag från Kristianstad, men inom ett par decennier var tomterna åter bebyggda (Bevaringskommittén 1983:102). På Caspar Magnus Espmans "*Charta öfver Staden Lund Inom Wallerne*" från år 1783 innehåller tomterna av: Herr Handelsman Senterwall, Guldsmeden Luntin och Bokbindaren Bundt (André & Högstedt 1990). Fram tills att järnvägen byggdes år 1856 var gatan ett viktigt affärsstråk, men allt efter som järnvägen blev viktigare förflyttas affärsstråken till Klostergatan och Lilla Fiskaregatan (Ericsson 2002).

I modernare tid har byggnaderna på tomterna 2 och 3 använts för skolundervisning. År 1841 testamentarades tomterna tillsammans med ett 33 m långt envåningshus av professorskan Hylander till användning för växelundervisningsskolan, även kallad Lancasterskolan i Lund. Envåningsbyggnaden bedömdes vara i för dåligt skick för att bedriva undervisning i och år 1843 stod ett nytt skolhus klart inne på gården. Denna skola kallades för Allmänna Barnskolan (André & Högstedt 1990:77, Kulturens arkiv 4.D.37). Byggnaden från år 1843 revs i samband med att nuvarande byggnad uppfördes år 1890. Dagens byggnad har tidigare gått under benämningen Norra folkskolan eller Allhelgonaskolan och inrymmer idag Socialhögskolan. I samband med att envåningsbyggnaden revs år 1923 uppfördes en hög putsad mur med grindar i järnsmide. Muren avgränsade skoltomten från Bredgatan (Bevaringskommittén 1983:110).

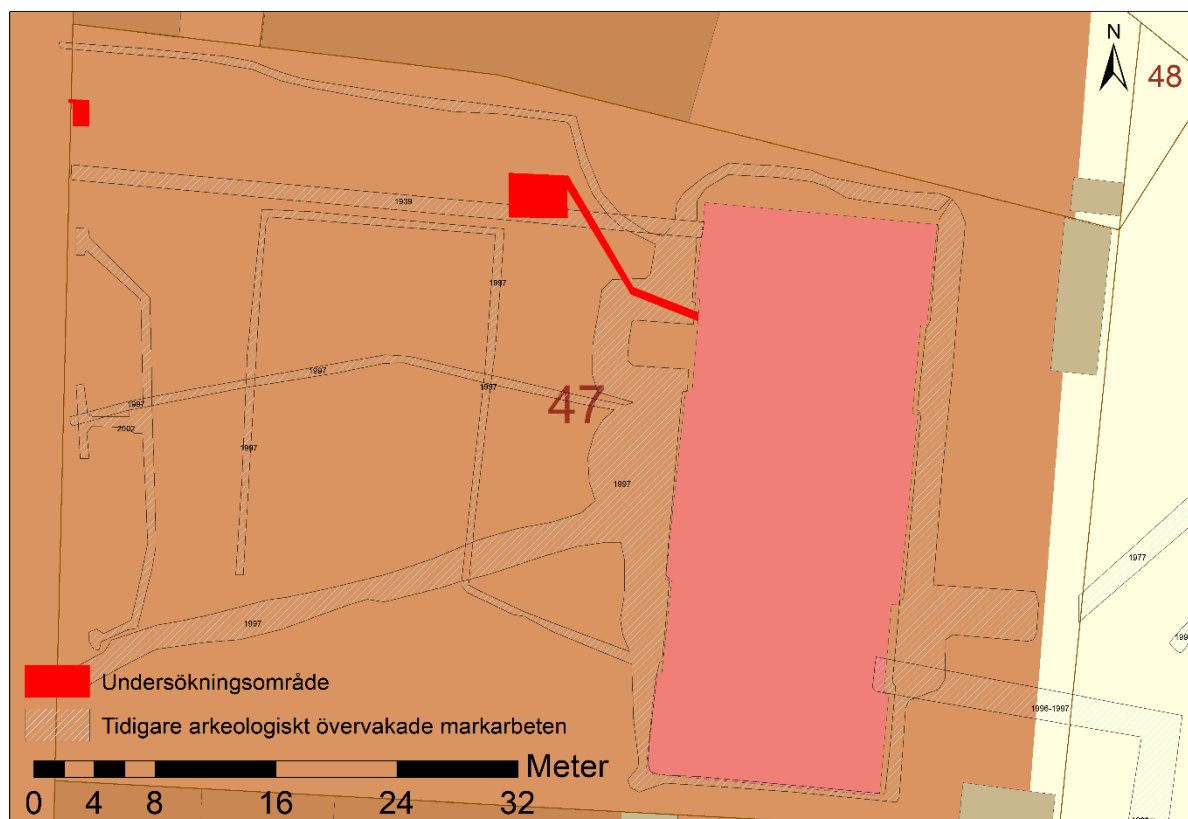
Tidigare arkeologiska iakttagelser

I närområdet har endast små ytor undersökts arkeologiskt. Arkeologiskt övervakade ingrepp på fastigheten finns redovisade i text nedan och i karta på figur 3. Inom fastigheten skedde ingen arkeologisk bevakning mellan åren 1939 och 1997. År 1939 övervakades en grävning för vatten och avlopp. Djupet för ingreppet var mellan 1,30 och 1,20 m, i delen närmast Bredgatan dokumenterades

bland annat rikligt med djurben samt bennålar, mynningskårva av jydepotta samt ¼ öring kopparmynt präglad med drottning Kristina (Kulturens LA-arkiv).

På kv Paradis 47 genomfördes en arkeologisk schaktningsövervakning år 1997 i samband med ombyggnad och ledningsarbeten på fastigheten. Vid arbetet konstaterades torra och nedbrutna äldre kulturlager på tomtens östra sida och relativt feta mellan 1,00 och 1,30 m tjocka kulturlager i dess västra sida. I de västra delarna påträffades även två brunnar och ett par gropar. Fyndmässigt daterades nedgrävningarna och lagren till hög- till senmedeltid. På ca 0,50 m djup påträffades byggnadslämningar ut mot Bredgatan, tolkat som rester efter den Hylanderska gården, även kallad Lancasterskolan (Rönn 1997).

En arkeologisk schaktningsövervakning i samband med schaktning för vatten och avloppsledning genomfördes år 2002. Vid undersökningen dokumenterades delar av Lancasterskolan, samt ytterligare minst en äldre byggnad. Den äldre byggnaden var bevarad med ett skift obearbetade naturstenar, med en murtjocklek på ca 0,70 m. Byggnaden tolkades till att möjligen ha varit en korsvirkesbyggnad, som efter fyndsammansättningen daterades till hög- eller senmedeltid. Utöver bebyggelseämningar påträffades rester efter metallhantverk med slagg, slaggskållor och en mycket hårdbränd bakgårdsyta. Över hela ytan låg ett tjockt raseringslager av 0,30 m tjockt, troligen efter rivningen av Lancasterskolan 1923 (Ericsson 2002).



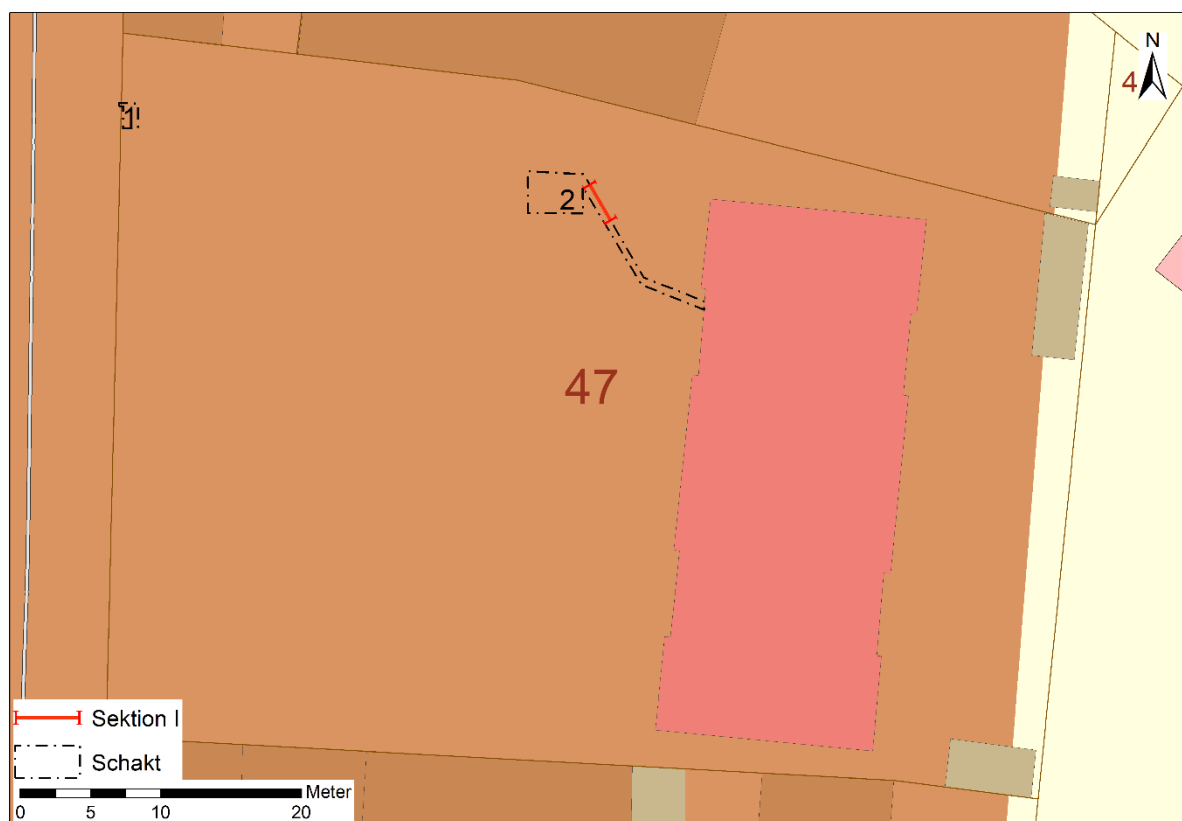
Figur 3. Tidigare arkeologiskt övervakade markarbeten inom fastigheten, samt aktuella undersökningsområden. Mot fastighetskartan Lantmäteriet©.

Lysestråtet som i historisk tid gått öster om fastigheten har arkeologiskt dokumenterats i dess södra utsträckning, nära Paradisgatan, i samband med grävning för Byrålogen år 1981–82 (Gardelin 2007). Den östra begränsningen av stråtet påträffades i form av ett dike i en arkeologisk förundersökning år 2022 på de norra delarna av kv Paradis 51 (Brink & Guldåker 2023).

I närtid har en förundersökning utförts strax öster om undersökningsområdet, på fastigheten kv Paradis 51. I förundersökningen dokumenterades sex perioder och området hade varit i bruk från bronsålder/förromersk järnålder fram till idag (Brink & Guldåker 2023).

Genomförande och resultat


Undersökningen genomfördes i två schakt. Schakt 1 förlades utmed Bredgatan i samband med rivning av delar av muren från år 1923. Schakt 2 placerades på gården i den norra delen av fastigheten, där ett tidigare miljöhus varit placerat. Schakt 2 sammankopplades med byggnaden från år 1890 med ett smalt schakt för framdragning av el till det nya miljöhuset (figur 4).



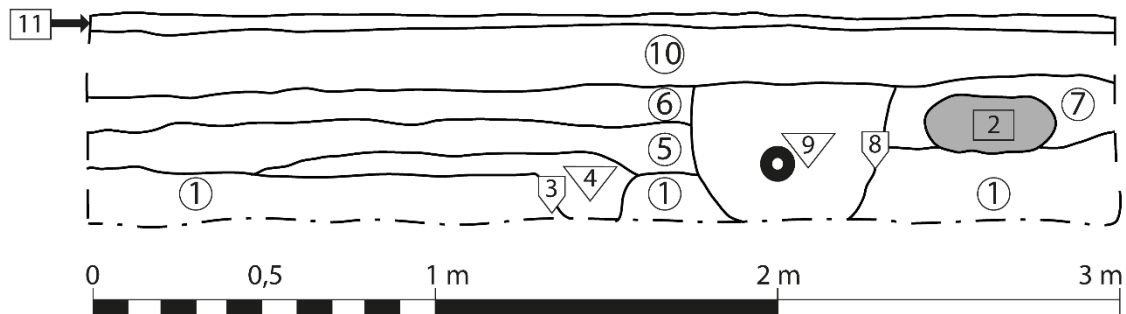
Figur 4. De undersökta schakten med platsen för sektionsritning markerad, mot bakgrund av fastighetskartan Lantmäteriet©.

I schakt 1 framkom inga intakta äldre kulturlager. Lagerföljden från marknivå var asfalt, grov grus/sand och nederst sand. Schaktet grävdes till 0,60 m under dagens marknivå och var ca 2 kvm stort. En pollare/grindstolpe flyttades. Pollaren var 0,43 m lång varav ca 0,40 m var under markytan. Vid kartöverlägg med historiska kartor var schaktet inom den byggnad som benämndes Lancasterskolan. Rester efter byggnaden dokumenterades på ca 0,50 m under markytan dels i undersökningen år 2002 och dels år 1997 (Ericsson 2002). Området där schakt 1 togs upp tolkas till att i modern tid blivit utschaktat.

Schakt 2 berörde miljöhuset och ledningsschakt till detsamma. Schaktet grävdes till ett maxdjup om 0,60 m. En sektion uppfördes mot nordöst, i schaktet för elkabel (Bilaga 1). Schaktet berörde intakta historiska kulturlager mellan 0,45 och 0,60 m under dagens marknivå, kontext 1. Det exponerade kulturlagret tolkades som ett magert brukningslager från en välrensad bakgård. I de östliga delarna av sektionen dokumenterades en större sten (kontext 2) som med kartöverlägg kan tolkas vara grunden till den skolbyggnad som uppfördes år 1843 (figur 5). Ovan grundstenen och gårdsplanen fanns ett nivelleringslager av omrörda kulturlager tolkat till att vara utlagt i samband med att den idag stående byggnaden uppfördes, samt nedgrävningar för rör och kablar med anknytning till dagens byggnad. I de fem östligaste metrarna, närmast byggnaden för Socialhögskolan, påträffades inga intakta äldre kulturlager utan enbart moderna bärlager.



Sektion I, nordöst



Figur 5. Schakten samt sektion i relation till bebyggelsen på fastigheten enligt Frans Emil Viktor Palmcrantz karta från år 1875/76 (Kulturens arkiv 4.D.37). Notera att schakt 1 är helt inom den byggnad som kallas Lancasterskolan och att sektion I precis berör skolbyggnaden från 1843 och stora delar av schaktet för elkabel går i den numera rivna byggnaden. Lagerbeskrivningar återfinns i bilaga 1.

Kulturlagerstatus

Arbetet utfördes med minimal påverkan på fornlämningen. Enbart sporadiskt framkom intakta äldre kulturlager, då stora delar av den undersökta ytan tidigare hade varit schaktad. De kulturlager som exponerades var generellt torra med dåliga bevaringsförhållanden. Värt att notera var att markarbetet aldrig grävdes djupare än 0,60 m och från tidigare undersökningar på fastigheten har bättre bevarade kulturlager funnits på djupare nivåer.

Förslag på fortsatta åtgärder

Denna och tidigare undersökningar på fastigheten visar att äldre kulturlager inom undersökningsytan finns spridda över området. Från ett djup av ca 0,50 m och ner till morän på omkring 1,30–1,90 m djup.

Administrativa och tekniska uppgifter

| | |
|---------------------------------|--|
| Länsstyrelsens dnr | 431-25001-2022 |
| Fornlämningsnr | RAÄ Lund 73:1 |
| Lämningsnr, fornreg | L1988:5459 |
| Kulturens projektnr | A_2022_0083 |
| Trakt/kvarter/fastighet | Paradis 47 |
| Socken | Lunds stad |
| Kommun | Lund |
| Län | Skåne |
| Typ av exploatering | Miljöhus och framdragning av el, samt rivning av mur |
| Uppdragsgivare | Magnacon AB |
| Typ av undersökning | Arkeologisk schaktningsövervakning |
| Ansvarig institution | Kulturen |
| Fältarbetsledare | Kristoffer Brink |
| Övrig personal | Aja Guldåker |
| Fältarbets tid | 2023-04-11 – 2023-04-17 |
| Fälttid, arkeolog, tim | 5 h |
| Yta, m² | 20 m ² |
| Kubik, m³ | 12 m ³ |
| Fyndmaterial | Inga fynd tillvaratogs |
| Ritning, dokumentation | 2 st A3 ritfilm: 1 sektionsritningar skala 1:20, 1 planritning skala 1:100, 1 planritning skala 1:200, Digitala inmättningsfiler i Kulturens stads-GIS |
| Foto | 6 digitala fotografier |
| Analyser | - |
| Arkivmaterial, förvaring | Kulturens LA-arkiv under fastighetsbeteckningen Paradis 47 |

Referenser

André, Annika & Högstedt, Christina. 1990. Kartornas Lund. 1580-talet till 1950. *Gamla Lund Förening för bevarande av stadens minnen. Årsskrift 72*. Lund.

Andrén, Anders. 1980. Lund. *Medeltidsstaden 26*. Riksantikvarieämbetet & Statens historiska museer. Stockholm.

Andrén, Anders. 1984. Lund, tomtindelning, ägostruktur, sockenbildning. *Medeltidsstaden 56*. Riksantikvarieämbetet & Statens historiska museer. Stockholm.

Bevaringskommittén. 1983. *Lunds stadskärna. Bevaringsprogram Krafts rote*. Lund.

Brink, Kristoffer. & Guldåker Aja. 2023. Kv Paradis 51, Lund. Fornlämning RAÄ Lund 73:1/L1988:5459, Lunds stad och kommun, Skåne län. Arkeologisk förundersökning. *Kulturmiljörapport 2023:7*. Lund

Ericsson, Gertie. 2002. Kv Paradis 47. Arkeologisk förundersökning 2002. *Arkeologiska arkivrapporter från Lund*, nr 109. Kulturen. Lund.

Gardelin, Gunilla. 2007. Kv Paradis 33, Lund. Arkeologisk undersökning 1982. *Arkeologiska arkivrapporter från Lund*, nr 283. Kulturen. Lund.

Rönn, Viveka. 1997. Kv Paradis 47, Lund. Arkeologisk förundersökning 1997. *Arkeologiska arkivrapporter från Lund*, nr 57. Kulturen. Lund.

Törje, Axel. 1973. *I den oförlikneliga nyttans tjänst*. Eric Gustaf Lidbeck och Skånska plantageverket. Lund.

Kulturens LA-arkiv

Kulturens LB-arkiv

2023

- 2023:1 Innerstaden 2:1 Lund, Bantorget, intill Grand Hotel, RAÄ Lund 73:1/L1988:5459, Lunds stad och kommun, Skåne län. Arkeologisk schaktningsövervakning och förundersökning år 2017–2018. Aja Guldåker.
- 2023:2 Kv Kulturen 4, Lund. Fornlämning RAÄ Lund 73:1/L1988:5459, Lunds stad och kommun, Skåne län. Arkeologisk slutundersökning, schaktningsövervakning och kontroll år 2021. Sebastian Boström.
- 2023:3 Kv Bagaren 6, Lund. Fornlämning RAÄ Lund 73:1/L1988:5459, Lunds stad och kommun, Skåne län. Arkeologisk schaktningsövervakning år 2019–2021. Kristoffer Brink.
- 2023:4 Kv Furan 9, Vellinge, Fornlämning RAÄ Vellinge 17:1/L1988:7232. Vellinge bytomt, Vellinge socken och kommun, Skåne län. Arkeologisk undersökning och schaktningsövervakning 2019–2021. Linda Billström, Linnea Lidh och Mattias Karlsson.
- 2023:5 Gylleholmsgatan. Fornlämning L1988:5060/Raä Lund 175:1. Lunds stad och kommun, Skåne län. Arkeologisk schaktningsövervakning 2022. Imelda Bakunic Fridén.
- 2023:6 Kv Brunius 18, Lund. Fornlämning RAÄ Lund 73:1/L1988:5459, Lunds stad och kommun, Skåne län. Arkeologisk schaktningsövervakning år 2019. Kristoffer Brink.
- 2023:7 Kv Paradis 51, Lund. Fornlämning RAÄ Lund 73:1/L1988:5459, Lunds stad och kommun, Skåne län. Arkeologisk förundersökning. Kristoffer Brink & Aja Guldåker.
- 2023:8 Kv Hospitalsträdgården 10, Lund. Fornlämning RAÄ Lund 73:1/L1988:5459, Lunds stad och kommun, Skåne län. Arkeologisk schaktningsövervakning 2022. Kristoffer Brink.
- 2023:9 Stora Råby 34:46. Fornlämning L1988:6568. Stora Råby socken, Lunds kommun, Skåne län. Arkeologisk schaktningsövervakning 2022. Imelda Bakunic Fridén & Krister Kåm Tayanin
- 2023:10 1600-talsparken Karl XI stenar. Fornlämning RAÄ Östra Sallerup 5:1/L1989:4041. Östra Sallerups socken, Hörby kommun, Skåne län. Förstudie 2023. Aja Guldåker.
- 2023:11 Kv Föreningen 13, Lund. Fornlämning L1988:5459 / RAÄ Lund 73:1. Lunds stad och kommun, Skåne län. Arkeologisk schaktningsövervakning 2022. Linnea Lidh.
- 2023:12 Lilla Råby 18:39. Fornlämning L1988:5458/RAÄ Lund 73:1. Lunds stad och kommun, Skåne län. Arkeologisk schaktningsövervakning 2022-2023. Imelda Bakunic Fridén
- 2023:13 Dalby S:4>5, Lundavägen. Fornlämning RAÄ Dalby 40:1/L1988:815. Dalby, Dalby socken, Lunds kommun, Skåne län. Arkeologisk schaktningsövervakning 2022/2023. Sebastian Boström.
- 2023:14 Kv Sankt Märten 27, Lund. Fornlämning RAÄ Lund 73:1/L1988:5459. Lunds stad och kommun, Skåne län. Arkeologisk schaktningsövervakning 2017/2018. Aja Guldåker.
- 2023:15 Väsby 12:42 och 32:1 Väsby kyrkogård, Väsby, Väsby socken, Höganäs kommun, Skåne län. Antikvarisk medverkan 2023. Carita Melchert.
- 2023:16 Pastor Svane 1, Lund. Fornlämning L1988:5459/RAÄ Lund 73:1. Lunds stad och kommun, Skåne län. Arkeologisk schaktningsövervakning 2020–2023. Linnea Lidh.
- 2023:17 Höör kyrka, Höör socken, Höörs kommun, Skåne. Antikvarisk medverkan 2023. Carita Melchert.
- 2023:18 Vindmöllan Östarp, Sjöbo kommun, Skåne. Antikvarisk medverkan 2023. Lena Aurivillius Hector.
- 2023:19 Flytt av ängslada, Örnäs, Osby kommun, Skåne. Antikvarisk medverkan 2023. Lena Aurivillius Hector.
- 2023:20 Kv Maria Magle 7, 8 och 11, Lund. Fornlämning L1988:5459/RAÄ Lund 73:1. Lunds stad och kommun, Skåne län. Arkeologisk schaktningsövervakning 2023. Kristoffer Brink.

Tidigare nummer kan rekvireras från Kulturen, Kulturmiljöavdelningen

Telefon: 046-350406

E-post: arkeologi@kulturen.com

- 2023:21 Hardeberga 1:12 och 1:47, Lunds kommun. Fornlämning L1988:2720/RAÄ Hardeberga 25:1. Hardeberga socken, Lunds kommun, Skåne län. Arkeologisk schaktningsövervakning 2022. Kristoffer Brink.
- 2023:22 Blåherremölla 1:2. Kristianstads kommun, Skåne län. Antikvarisk medverkan 2023. Carita Melchert.
- 2023:23 Sporrakulla gård, Sporrakulla 1:1, Östra Göinge kommun, Skåne län. Antikvarisk medverkan 2023. Carita Melchert.
- 2023:24 Gylleholm 14, Lilla Råby. Fornlämning L1988:5060/RAÄ Lund 175:1. Lunds stad och kommun, Skåne län. Arkeologisk undersökning och arkeologisk kontroll 2020–2023. Linda Billström & Linnea Lidh.
- 2023:25 Kv Sankt Botulf 14, Lund. Fornlämning RAÄ Lund 73:1/L1988:5459. Lunds stad och kommun, Skåne län. Arkeologisk schaktningsövervakning 2022. Kristoffer Brink
- 2023:26 Kv Svaneluckycken 3, Observatorieparken, Lund. Fornlämning RAÄ Lund 73:1/L1988:5459. Lunds stad och kommun, Skåne län. Arkeologisk schaktningsövervakning 2018. Kristoffer Brink
- 2023:27 Kv Östertull 41, Lund. Fornlämning RAÄ Lund 73:1/L1988:5459. Lunds stad och kommun, Skåne län. Arkeologisk schaktningsövervakning och förundersökning 2023. Sebastian Boström.
- 2023:28 Bensinstationen i Mörarp, Byttan 13, Helsingborgs kommun, Skåne län. Antikvarisk medverkan 2023. Carita Melchert.
- 2023:29 Winstrup 5, Lund. Fornlämning RAÄ Lund 73:1/L1988:5459. Lunds stad och kommun, Skåne län. Arkeologisk schaktningsövervakning 2023. Sebastian Boström.
- 2023:30 Kv Sankt Mikael 8 & 9, Stora Algatan, Innerstaden 2:1, fornlämning RAÄ 73:1/L1988:5459, Lunds stad och kommun, Skåne län. Arkeologisk schaktningsövervakning 2020. Amanda Sjöbeck och Stefan Larsson.
- 2023:31 Håstad. Fornlämning L1988:2247. Håstad socken, Lunds kommun, Skåne län. Arkeologisk schaktningsövervakning 2022–2023. Imelda Bakunic Fridén
- 2023:32 Paradis 47, Lund. Fornlämning RAÄ Lund 73:1/L1988:5459. Lunds stad och kommun, Skåne län. Arkeologisk schaktningsövervakning 2023. Kristoffer Brink

Tidigare nummer kan rekvireras från Kulturen, Kulturmiljöavdelningen

Telefon: 046-350406

E-post: arkeologi@kulturen.com